

# ПОСТАНОВЛЕНИЕ АДМИНИСТРАЦИИ ГОРОДА СТАВРОПОЛЯ СТАВРОПОЛЬСКОГО КРАЯ

03.06.2022

г. Ставрополь

№ 1141

Об утверждении документации по планировке территории (проекта планировки территории и проекта межевания территории) в границах улицы Чапаева, улицы Атаманской от проезда Чапаевского до улицы Северный обход города Ставрополя в целях строительства линейного объекта (автомобильной дороги)

В соответствии со статьями 45, 46 Градостроительного кодекса Российской Федерации, Федеральным законом от 06 октября 2003 г. № 131-ФЗ «Об общих принципах организации местного самоуправления в Российской Федерации», Уставом муниципального образования города Ставрополя Ставропольского края, на основании постановления администрации города Ставрополя от 11.02.2021 № 272 «О подготовке документации по планировке территории (проекта планировки территории и проекта межевания территории) в границах улицы Чапаева, улицы Атаманской от проезда Чапаевского до улицы Северный обход города Ставрополя в целях строительства линейного объекта (автомобильной дороги)», с учетом протокола публичных слушаний, проведенных комиссией по землепользованию и застройке города Ставрополя, от 20.12.2021 № 19, заключения о результатах публичных слушаний, проведенных комиссией по землепользованию и застройке города Ставрополя, от 20.12.2021

**ПОСТАНОВЛЯЮ:**

1. Утвердить документацию по планировке территории (проект планировки территории и проект межевания территории) в границах улицы Чапаева, улицы Атаманской от проезда Чапаевского до улицы Северный обход города Ставрополя согласно приложению в целях строительства линейного объекта (автомобильной дороги).

2. Опубликовать настоящее постановление и документацию по планировке территории (проект планировки территории и проект межевания территории) в границах улицы Чапаева, улицы Атаманской от проезда Чапаевского до улицы Северный обход города Ставрополя в газете «Ставрополь официальный. Приложение к газете «Вечерний Ставрополь» в течение семи дней со дня утверждения указанной документации.

3. Разместить настоящее постановление и документацию по планировке территории (проект планировки территории и проект межевания территории) в границах улицы Чапаева, улицы Атаманской от проезда Чапаевского до улицы Северный обход города Ставрополя

на официальном сайте администрации города Ставрополя в информационно-телекоммуникационной сети «Интернет».

4. Настоящее постановление вступает в силу со дня его подписания.

Глава города Ставрополя

И.И. Ульяновченко

## Приложение

к постановлению администрации  
города Ставрополя  
от 03.06.2022 № 1141

### ДОКУМЕНТАЦИЯ

по планировке территории (проект планировки территории и проект межевания территории) в границах улицы Чапаева, улицы Атаманской от проезда Чапаевского до улицы Северный обход города Ставрополя

Документация по планировке территории (проект планировки территории) в границах улицы Чапаева, улицы Атаманской от проезда Чапаевского до улицы Северный обход города Ставрополя

#### 1. Общая часть.

Документация по планировке территории (проект планировки территории) в границах улицы Чапаева, улицы Атаманской от проезда Чапаевского до улицы Северный обход города Ставрополя (далее соответственно – проект планировки территории, территория проектирования) подготовлена на основании постановления администрации города Ставрополя от 11.02.2021 № 272 «О подготовке документации по планировке территории (проекта планировки территории и проекта межевания территории) в границах улицы Чапаева, улицы Атаманской от проезда Чапаевского до улицы Северный обход города Ставрополя в целях строительства линейного объекта (автомобильной дороги)» (далее – постановление № 272), муниципальной программы «Развитие градостроительства на территории города Ставрополя», утвержденной постановлением администрации города Ставрополя от 15.11.2019 № 3254 (далее – муниципальная программа).

Подготовка проекта планировки территории выполнена для обеспечения устойчивого развития территории города Ставрополя, выделения элемента улично-дорожной сети, установления параметров планируемого развития элемента улично-дорожной сети, установления границ земельного участка, предназначенного для строительства и размещения линейного объекта (автомобильной дороги).

Цели и задачи проекта планировки территории:

обеспечение устойчивого развития существующей территории;

установление границ территорий общего пользования, границ зоны планируемого размещения линейного объекта (автомобильной дороги) в границах улицы Чапаева, улицы Атаманской от проезда Чапаевского до улицы Северный обход города Ставрополя (далее – проектируемая дорога);

выделение элемента улично-дорожной сети и земельных участков или их частей, включаемых в состав земель, подлежащих изъятию для государственных и муниципальных нужд.

Основной задачей проекта планировки территории является

формирование проектируемой дороги в границах проекта планировки территории для повышения эффективности последующего ее использования.

Проектом планировки территории решается ряд вопросов, а также определяются места допустимого строительства проектируемой дороги:

- под организацию проезжей части проектируемой дороги;
- под организацию отвода дождевых и паводковых вод (сетей ливневой канализации);
- под прокладку сетей наружного освещения;
- под организацию площадок для стоянки автомобилей;
- под благоустройство земель общего пользования в границах красных линий;
- под озеленение территории общего пользования в границах полосы отвода проектируемой дороги.

## 2. Разрешительная документация.

Проект планировки территории подготовлен в соответствии с требованиями Градостроительного кодекса Российской Федерации (далее – ГрК РФ), градостроительными и техническими регламентами, в том числе устанавливающими требования по обеспечению безопасной эксплуатации зданий, строений, сооружений и безопасного использования прилегающих к ним территорий, с соблюдением технических условий на основании Стратегии социально-экономического развития города Ставрополя до 2035 года, утвержденной решением Ставропольской городской Думы от 26 марта 2021 г. № 547 «Об утверждении Стратегии социально-экономического развития города Ставрополя до 2035 года» (далее – Стратегия социально-экономического развития).

При разработке проекта планировки территории учтены положения:

Земельного кодекса Российской Федерации (далее – ЗК РФ);

СанПиН 2.2.1/2.1.1.1200-03 «Санитарно-защитные зоны и санитарная классификация предприятий, сооружений и иных объектов», утвержденных постановлением Главного государственного санитарного врача Российской Федерации от 25 сентября 2007 г. № 74 (далее - СанПиН 2.2.1/2.1.1.1200-03);

«СП 47.13330.2016. Свод правил. Инженерные изыскания для строительства. Основные положения. Актуализированная редакция СНиП 11-02-96», утвержденного и введенного в действие Приказом Минстроя России от 30 декабря 2016 г. № 1033/пр (далее – СП 47.13330.2016);

«СП 42.13330.2016. Свод правил. Градостроительство. Планировка и застройка городских и сельских поселений. Актуализированная редакция СНиП 2.07.01-89\*», утвержденного Приказом Минстроя России от 30 декабря 2016 г. № 1034/пр (далее – СП 42.13330.2016);

«СП 396.1325800.2018. Свод правил. Улицы и дороги населенных пунктов. Правила градостроительного проектирования», утвержденного Приказом Минстроя России от 01 августа 2018 г. № 474/пр (далее – СП 396.1325800.2018);

«СП 438.1325800.2019. Свод правил. Инженерные изыскания при планировке территорий. Общие требования», утвержденного Приказом Минстроя России от 25 февраля 2019 г. № 127/пр;

«СП 34.13330.2021. Свод правил. Автомобильные дороги. СНиП 2.05.02-85\*», утвержденного и введенного в действие Приказом Минстроя России от 09 февраля 2021 г. № 53/пр (далее – СП 34.13330.2021);

«РДС 30-201-98. Система нормативных документов в строительстве. Руководящий документ системы. Инструкция о порядке проектирования и установления красных линий в городах и других поселениях Российской Федерации», принятого Постановлением Госстроя РФ от 06 апреля 1998 г. № 18-30 (далее – РДС 30-201-98);

корректировки генерального плана города Ставрополя на 2010 – 2030 годы, утвержденной решением Ставропольской городской Думы от 03 сентября 2009 года № 98 «Об утверждении корректировки генерального плана города Ставрополя на 2010 – 2030 годы» (далее – генеральный план города Ставрополя);

Правил землепользования и застройки муниципального образования города Ставрополя Ставропольского края, утвержденных постановлением администрации города Ставрополя от 15.10.2021 № 2342 «Об утверждении Правил землепользования и застройки муниципального образования города Ставрополя Ставропольского края» (далее – Правила);

нормативов градостроительного проектирования муниципального образования города Ставрополя Ставропольского края, утвержденных постановлением администрации города Ставрополя от 22.10.2021 № 2399 «Об утверждении нормативов градостроительного проектирования муниципального образования города Ставрополя Ставропольского края» (далее – нормативы градостроительного проектирования).

Проект планировки территории предусматривает детализацию основных положений генерального плана города Ставрополя по освоению приоритетных направлений градостроительного развития города Ставрополя.

Подготовленный проект планировки территории является основанием для последующей подготовки проектной документации для осуществления строительства, выноса на местность красных линий, линий регулирования застройки, границ земельного участка.

Материалы проекта планировки территории должны учитываться при разработке инвестиционных паспортов территорий и объектов, проектов застройки элементов планировочной структуры, выдаче градостроительных планов земельных участков.

3. Положение о размещении объекта капитального строительства местного значения, характеристиках развития территории проектирования и характеристиках развития систем социального, транспортного обслуживания и инженерно-технического обеспечения.

Проектом планировки территории предусматривается размещение проектируемой дороги.

Проектом планировки территории не предусматривается размещение новых объектов федерального значения, объектов регионального значения.

В соответствии с генеральным планом города Ставрополя территория проектирования в границах проекта планировки территории расположена в функциональной зоне «Зона объектов улично-дорожной сети».

Зона объектов улично-дорожной сети предназначена для размещения объектов улично-дорожной сети:

автомобильных дорог, трамвайных путей и пешеходных тротуаров в границах населенных пунктов, пешеходных переходов, бульваров, площадей, проездов, велодорожек и объектов велотранспортной и инженерной инфраструктуры;

придорожных стоянок (парковок) транспортных средств в границах городских улиц и дорог.

Схема расположения элемента улично-дорожной сети (фрагмент Правил) приведена в приложении 11 к документации по планировке территории (проекту планировки территории и проекту межевания территории) в границах улицы Чапаева, улицы Атаманской от проезда Чапаевского до улицы Северный обход города Ставрополя.

Границы зоны планируемого размещения проектируемой дороги определены в соответствии с генеральным планом города Ставрополя, Правилами и приведены в приложении 13 к документации по планировке территории (проекту планировки территории и проекту межевания территории) в границах улицы Чапаева, улицы Атаманской от проезда Чапаевского до улицы Северный обход города Ставрополя.

Перечень координат характерных точек границ зоны планируемого размещения проектируемой дороги приведен в приложении 8 к документации по планировке территории (проекту планировки территории и проекту межевания территории) в границах улицы Чапаева, улицы Атаманской от проезда Чапаевского до улицы Северный обход города Ставрополя.

Площадь проектируемой дороги в границах проекта планировки территории составляет 16,37 га.

Протяженность проектируемой дороги в границах улицы Чапаева, улицы Атаманской от проезда Чапаевского до улицы Северный обход города Ставрополя составляет 4455 м, проезжая часть имеет четыре полосы движения – по две полосы движения в каждом направлении.

По проектируемой дороге в границах улицы Чапаева, улицы Атаманской от проезда Чапаевского до улицы Северный обход города Ставрополя планируется организовать движение общественного транспорта, в связи с чем предусмотрено размещение остановок общественного транспорта.

Планируемое развитие территории проектирования предполагается осуществлять без разделения на этапы.

Основные технико-экономические показатели проекта планировки

территории приводятся в приложении 1 к документации по планировке территории (проекту планировки территории и проекту межевания территории) в границах улицы Чапаева, улицы Атаманской от проезда Чапаевского до улицы Северный обход города Ставрополя.

4. Красные линии в границах проекта планировки территории.

Красные линии устанавливаются на основании РДС 30-201-98.

В целях размещения проектируемой дороги в проекте планировки территории устанавливаются красные линии, которые отображены на чертеже устанавливаемых красных линий М 1:1000 в приложении 12 к документации по планировке территории (проекту планировки территории и проекту межевания территории) в границах улицы Чапаева, улицы Атаманской от проезда Чапаевского до улицы Северный обход города Ставрополя.

Перечень координат характерных точек устанавливаемых красных линий представлен в приложении 7 к документации по планировке территории (проекту планировки территории и проекту межевания территории) в границах улицы Чапаева, улицы Атаманской от проезда Чапаевского до улицы Северный обход города Ставрополя.

Документация по планировке территории (проект межевания территории)  
в границах улицы Чапаева, улицы Атаманской  
от проезда Чапаевского до улицы Северный обход города Ставрополя

5. Общая часть.

Документация по планировке территории (проект межевания территории) в границах улицы Чапаева, улицы Атаманской от проезда Чапаевского до улицы Северный обход города Ставрополя (далее – проект межевания территории) подготовлена на основании постановления № 272, муниципальной программы.

В процессе разработки проекта межевания территории использовались следующие нормативные документы и материалы:

ГрК РФ;

ЗК РФ;

СанПиН 2.2.1/2.1.1.1200-03;

СП 47.13330.2016

СП 42.13330.2016;

СП 396.1325800.2018;

СП 34.13330.2021;

РДС 30-201-98;

генеральный план города Ставрополя;

Правила;

нормативы градостроительного проектирования.

6. Основные положения проекта межевания территории.

Основной задачей проекта межевания территории является установление границ образуемого земельного участка, который будет относиться к территории общего пользования, а также земельных участков,

в отношении которых предполагается изъятие для государственных или муниципальных нужд.

В проекте межевания территории образование земельного участка предполагается для размещения предусмотренной проектом планировки территории проектируемой дороги.

Образование земельного участка осуществляется в два этапа.

Чертеж межевания территории (первый этап) отображен в приложении 14 к документации по планировке территории (проекту планировки территории и проекту межевания территории) в границах улицы Чапаева, улицы Атаманской от проезда Чапаевского до улицы Северный обход города Ставрополя.

Чертеж межевания территории (второй этап) отображен в приложении 15 к документации по планировке территории (проекту планировки территории и проекту межевания территории) в границах улицы Чапаева, улицы Атаманской от проезда Чапаевского до улицы Северный обход города Ставрополя.

В соответствии с приказом Федеральной службы земельного кадастра России от 28 марта 2002 г. № П/256 «О введении местных систем координат» принята система координат МСК – 26 от СК-95.

Проектируемая дорога расположена на территории кадастровых кварталов 26:12:020901, 26:12:021005, 26:12:021006, 26:12:021705, 26:12:021801, 26:12:021802, 26:12:021803, 26:12:021903, границы которых установлены в соответствии с кадастровым делением территории города Ставрополя.

7. Перечень и сведения о площади исходных и образуемых земельных участков, которые будут отнесены к территориям общего пользования и в отношении которых предполагается изъятие для муниципальных нужд.

Перечень и сведения о площади образуемых земельных участков, которые будут отнесены к территориям общего пользования, приведены в приложении 2 к документации по планировке территории (проекту планировки территории и проекту межевания территории) в границах улицы Чапаева, улицы Атаманской от проезда Чапаевского до улицы Северный обход города Ставрополя.

Проектом межевания территории предусмотрено изъятие для муниципальных нужд земельных участков, находящихся в частной собственности, а также в аренде.

Перечень и сведения о площади образуемых земельных участков, в отношении которых предполагается изъятие для муниципальных нужд и которые будут отнесены к территориям общего пользования, в рамках первого этапа приведены в приложении 3 к документации по планировке территории (проекту планировки территории и проекту межевания территории) в границах улицы Чапаева, улицы Атаманской от проезда Чапаевского до улицы Северный обход города Ставрополя.



Сведения о земельном участке, полностью расположенном в границах проекта межевания территории (в границах устанавливаемых красных линий), в отношении которого предполагается изъятие для муниципальных нужд и который будет отнесен к территории общего пользования, представлены в приложении 4 к документации по планировке территории (проекту планировки территории и проекту межевания территории) в границах улицы Чапаева, улицы Атаманской от проезда Чапаевского до улицы Северный обход города Ставрополя.

Перечень и сведения о площади земельных участков, полностью расположенных в границах проекта межевания территории (в границах устанавливаемых красных линий), которые будут отнесены к территориям общего пользования, представлены в приложении 5 к документации по планировке территории (проекту планировки территории и проекту межевания территории) в границах улицы Чапаева, улицы Атаманской от проезда Чапаевского до улицы Северный обход города Ставрополя.

Перечень и сведения о площади образуемого земельного участка, который будет отнесен к территории общего пользования, в рамках второго этапа приведены в приложении 6 к документации по планировке территории (проекту планировки территории и проекту межевания территории) в границах улицы Чапаева, улицы Атаманской от проезда Чапаевского до улицы Северный обход города Ставрополя.

Перечень координат характерных точек границ территории, применительно к которой подготовлен проект межевания территории, приведен в приложении 9 к документации по планировке территории (проекту планировки территории и проекту межевания территории) в границах улицы Чапаева, улицы Атаманской от проезда Чапаевского до улицы Северный обход города Ставрополя.

Перечень координат характерных точек образуемого земельного участка приведен в приложении 10 к документации по планировке территории (проекту планировки территории и проекту межевания территории) в границах улицы Чапаева, улицы Атаманской от проезда Чапаевского до улицы Северный обход города Ставрополя.

Необходимость в установлении сервитутов в отношении образуемого земельного участка на момент разработки проекта межевания территории не выявлена.

#### 8. Ограничения использования территории.

В проекте межевания территории рассматриваются ограничения использования территории проектирования в границах проекта межевания территории, связанные с наличием в границах проекта межевания территории инженерных коммуникаций, в отношении которых установлены зоны с особыми условиями использования территории.

В соответствии со статьей 1 ГрК РФ зонами с особыми условиями использования территорий являются охранные, санитарно-защитные зоны, зоны охраны объектов культурного наследия (памятников истории и

культуры) народов Российской Федерации (далее – объекты культурного наследия), защитные зоны объектов культурного наследия, водоохранные зоны, зоны затопления, подтопления, зоны санитарной охраны источников питьевого и хозяйственно-бытового водоснабжения, зоны охраняемых объектов, приаэродромная территория, иные зоны, устанавливаемые в соответствии с законодательством Российской Федерации.

Территорию проектирования пересекают следующие инженерные коммуникации:

- сети газоснабжения;
- сети электроснабжения;
- сети канализации;
- сети водоснабжения;
- линии связи.

Охранные зоны газопроводов отображены на основании Правил охраны газораспределительных сетей, утвержденных постановлением Правительства Российской Федерации от 20 ноября 2000 г. № 878 «Об утверждении Правил охраны газораспределительных сетей».

Охранные зоны линий электропередачи устанавливаются в соответствии с постановлением Правительства Российской Федерации от 24 февраля 2009 г. № 160 «О порядке установления охранных зон объектов электросетевого хозяйства и особых условий использования земельных участков, расположенных в границах таких зон».

Охранная зона канализации устанавливается в соответствии с СП 42.13330.2016.

Охранная зона источников водоснабжения устанавливается в соответствии с СанПиН 2.1.4.1110-02 «Зоны санитарной охраны источников водоснабжения и водопроводов питьевого назначения», утвержденными постановлением Главного государственного санитарного врача Российской Федерации от 14 марта 2002 г. № 10.

Охранные зоны линий связи устанавливаются на основании постановления Правительства Российской Федерации от 09 июня 1995 г. № 578 «Об утверждении Правил охраны линий и сооружений связи Российской Федерации».

Согласно планам границ приаэродромной территории, установленным приказом Федерального агентства воздушного транспорта от 03 декабря 2020 г. № 1464-П «Об установлении приаэродромной территории аэродрома Ставрополь (Шпаковское)», территория проектирования расположена в границах подзоны 3 (секторы 37, 38), подзоны 4 (сектор 19), подзоны 5.

Размещение проектируемой дороги не противоречит ограничениям, установленным в приаэродромной территории. Правовой режим использования земель, в связи с размещением проектируемой дороги, соблюден.

Границы зон с особыми условиями использования территории отображены в графической части материалов по обоснованию проекта

межевания территории.

На территории проектирования в границах проекта межевания территории объекты культурного наследия отсутствуют.

9. Сведения о разрешенном использовании образуемого земельного участка.

Проектом межевания территории разрешенное использование образуемого земельного участка установлено в соответствии с Правилами с учетом классификатора видов разрешенного использования земельных участков, утвержденного приказом Федеральной службы государственной регистрации, кадастра и картографии от 10 ноября 2020 г. № П/0412 «Об утверждении классификатора видов разрешенного использования земельных участков».

Заместитель главы  
администрации города Ставрополя

В.В. Зритнев

## Приложение 1

к документации по планировке территории (проекту планировки территории и проекту межевания территории) в границах улицы Чапаева, улицы Атаманской от проезда Чапаевского до улицы Северный обход города Ставрополя

### ОСНОВНЫЕ ТЕХНИКО-ЭКОНОМИЧЕСКИЕ ПОКАЗАТЕЛИ документации по планировке территории (проекта планировки территории и проекта межевания территории) в границах улицы Чапаева, улицы Атаманской от проезда Чапаевского до улицы Северный обход города Ставрополя

№ п/п	Наименование	Единицы измерения	Значение
1.	Площадь проектируемой дороги	га	16,37
2.	Протяженность проектируемой дороги	м	4455
3.	Интенсивность движения транспорта	ед./ч	480
4.	Расчетная скорость движения транспорта	км/ч	50
5.	Количество полос движения проектируемой дороги	шт.	4
6.	Ширина проезжей части	м	14
7.	Ширина тротуара	м	1,5
8.	Ширина полосы движения	м	3,5
9.	Пересечения, примыкания к линейным объектам (автомобильным дорогам)	шт.	12

## Приложение 2

к документации по планировке территории (проекту планировки территории и проекту межевания территории) в границах улицы Чапаева, улицы Атаманской от проезда Чапаевского до улицы Северный обход города Ставрополя

### ПЕРЕЧЕНЬ И СВЕДЕНИЯ о площади образуемых земельных участков, которые будут отнесены к территориям общего пользования

№ п/п	Номер исходного кадастрового квартала	Категория земель	Условный номер образуемого земельного участка	Площадь образуемого земельного участка, кв. м	Вид разрешенного использования образуемого земельного участка, код (числовое обозначение) вида разрешенного использования образуемого земельного участка
1	2	3	4	5	6
1.	26:12:000000	земли населенных пунктов	:ЗУ1	65686	улично-дорожная сеть (12.0.1)
2.	26:12:000000	земли населенных пунктов	:ЗУ2	41	улично-дорожная сеть (12.0.1)
3.	26:12:000000	земли населенных пунктов	:ЗУ3	8	улично-дорожная сеть (12.0.1)
4.	26:12:000000	земли населенных пунктов	:ЗУ4	1512	улично-дорожная сеть (12.0.1)
5.	26:12:000000	земли населенных пунктов	:ЗУ5	1365	улично-дорожная сеть (12.0.1)
6.	26:12:000000	земли населенных пунктов	:ЗУ6	1300	улично-дорожная сеть (12.0.1)
7.	26:12:000000	земли населенных пунктов	:ЗУ7	165	улично-дорожная сеть (12.0.1)
8.	26:12:000000	земли населенных пунктов	:ЗУ8	36022	улично-дорожная сеть (12.0.1)
9.	26:12:000000	земли населенных пунктов	:ЗУ9	1513	улично-дорожная сеть (12.0.1)
10.	26:12:000000	земли населенных пунктов	:ЗУ10	398	улично-дорожная сеть (12.0.1)
11.	26:12:000000	земли населенных пунктов	:ЗУ11	2035	улично-дорожная сеть (12.0.1)

1	2	3	4	5	6
12.	26:12:000000	земли населенных пунктов	:3У12	172	улично-дорожная сеть (12.0.1)
13.	26:12:000000	земли населенных пунктов	:3У13	2732	улично-дорожная сеть (12.0.1)
14.	26:12:000000	земли населенных пунктов	:3У14	369	улично-дорожная сеть (12.0.1)

### Приложение 3

к документации по планировке территории (проекту планировки территории и проекту межевания территории) в границах улицы Чапаева, улицы Атаманской от проезда Чапаевского до улицы Северный обход города Ставрополя

#### ПЕРЕЧЕНЬ И СВЕДЕНИЯ

о площади образуемых земельных участков, в отношении которых предполагается изъятие для муниципальных нужд и которые будут отнесены к территориям общего пользования, в рамках первого этапа

№ п/п	Кадастровый номер исходного земельного участка	Площадь исходного земельного участка, кв. м	Категория земель	Вид разрешенного использования исходного земельного участка	Условный номер образуемого земельного участка	Площадь образуемого земельного участка, кв. м	Вид разрешенного использования образуемого земельного участка, код (числовое обозначение) вида разрешенного использования образуемого земельного участка
1	2	3	4	5	6	7	8
1.	26:12:000000:8185	47787	земли населенных пунктов	коммунальное обслуживание	:ЗУ15	40	улично-дорожная сеть (12.0.1)
2.	26:12:020901:8	31102	земли населенных пунктов	строительство жилых домов квартирного типа от 4 до 9 этажей, в том числе со встроенно-пристроенными помещениями	:ЗУ16	4438	улично-дорожная сеть (12.0.1)
3.	26:12:020901:761	6046	земли населенных пунктов	среднеэтажная жилая застройка	:ЗУ17	562	улично-дорожная сеть (12.0.1)
4.	26:12:020901:762	674	земли населенных пунктов	магазины	:ЗУ18	577	улично-дорожная сеть (12.0.1)
5.	26:12:020901:763	4155	земли населенных пунктов	среднеэтажная жилая	:ЗУ19	499	улично-дорожная сеть (12.0.1)

1	2	3	4	5	6	7	8
				застройка			
6.	26:12:020901:764	9895	земли населенных пунктов	под сельскохозяйственное производство	:ЗУ20	3186	улично-дорожная сеть (12.0.1)
7.	26:12:020901:19	3636	земли населенных пунктов	под сельскохозяйственное производство	:ЗУ21	558	улично-дорожная сеть (12.0.1)
8.	26:12:020901:54	1281	земли населенных пунктов	для индивидуального жилищного строительства (индивидуальный жилой дом)	:ЗУ22	484	улично-дорожная сеть (12.0.1)
9.	26:12:020901:144	2885	земли населенных пунктов	под сельскохозяйственное производство	:ЗУ23	189	улично-дорожная сеть (12.0.1)
10.	26:12:020901:53	1189	земли населенных пунктов	магазины (код 4.4)	:ЗУ24	386	улично-дорожная сеть (12.0.1)
11.	26:12:020901:124	28	земли населенных пунктов	под гаражом боксового типа (капитальным)	:ЗУ25	10	улично-дорожная сеть (12.0.1)
12.	26:12:020901:78	33	земли населенных пунктов	для использования под капитальным гаражом	:ЗУ26	12	улично-дорожная сеть (12.0.1)
13.	26:12:020901:76	28	земли населенных пунктов	под гаражом	:ЗУ27	10	улично-дорожная сеть (12.0.1)
14.	26:12:020901:81	28	земли населенных пунктов	под гаражом	:ЗУ28	9	улично-дорожная сеть (12.0.1)
15.	26:12:020901:73	23	земли населенных пунктов	под капитальным гаражом	:ЗУ29	8	улично-дорожная сеть (12.0.1)
16.	26:12:020901:74	24	земли населенных пунктов	под капитальным гаражом	:ЗУ30	8	улично-дорожная сеть (12.0.1)
17.	26:12:020901:77	23	земли населенных пунктов	под гаражом	:ЗУ31	5	улично-дорожная сеть (12.0.1)
18.	26:12:020901:75	23	земли населенных пунктов	для использования под капитальным гаражом	:ЗУ32	3	улично-дорожная сеть (12.0.1)
19.	26:12:020901:17	519	земли населенных пунктов	имущество общего пользования	:ЗУ33	296	улично-дорожная сеть (12.0.1)
20.	26:12:021006:84	446	земли населенных пунктов	под жилую застройку индивидуальную	:ЗУ34	101	улично-дорожная сеть (12.0.1)
21.	26:12:021006:83	533	земли населенных пунктов	для индивидуального жилищного строительства	:ЗУ35	137	улично-дорожная сеть (12.0.1)
22.	26:12:021006:329	672	земли населенных пунктов	индивидуальное жилищное строительство	:ЗУ36	113	улично-дорожная сеть (12.0.1)
23.	26:12:021006:10	573	земли населенных	индивидуальные жилые	:ЗУ37	72	улично-дорожная сеть



1	2	3	4	5	6	7	8
			пунктов	дома			(12.0.1)
24.	26:12:021006:328	1002	земли населенных пунктов	для индивидуального жилищного строительства; коммунальное обслуживание; социальное обслуживание; бытовое обслуживание; здравоохранение; образование и просвещение; культурное развитие; магазины; спорт; автомобильный транспорт	:ЗУ38	82	улично-дорожная сеть (12.0.1)
25.	26:12:000000:2543	4301	земли населенных пунктов	для строительства водопровода от улицы Чапаева до улицы Березовой	:ЗУ39	79	улично-дорожная сеть (12.0.1)
26.	26:12:021006:519	200	земли населенных пунктов	под объект торгового назначения	:ЗУ40	113	улично-дорожная сеть (12.0.1)
27.	26:12:021006:520	493	земли населенных пунктов	под жилую застройку индивидуальную	:ЗУ41	151	улично-дорожная сеть (12.0.1)
28.	26:12:021006:36	868	земли населенных пунктов	под индивидуальное жилье	:ЗУ42	322	улично-дорожная сеть (12.0.1)
29.	26:12:021006:331	964	земли населенных пунктов	ИЖС	:ЗУ43	272	улично-дорожная сеть (12.0.1)
30.	26:12:021006:332	669,15	земли населенных пунктов	для индивидуального жилищного строительства	:ЗУ44	195	улично-дорожная сеть (12.0.1)
31.	26:12:021006:50	595	земли населенных пунктов	под жилую застройку индивидуальную	:ЗУ45	167	улично-дорожная сеть (12.0.1)
32.	26:12:021006:308	650	земли населенных пунктов	ИЖС	:ЗУ46	164	улично-дорожная сеть (12.0.1)
33.	26:12:021006:335	748	земли населенных пунктов	под индивидуальное жилищное строительство	:ЗУ47	165	улично-дорожная сеть (12.0.1)
34.	26:12:000000:6929	6338	земли населенных пунктов	для строительства канализационных сетей от улицы Чапаева до улицы Березовой	:ЗУ48	28	улично-дорожная сеть (12.0.1)
35.	26:12:021005:179	1628	земли населенных	хранение автотранспорта	:ЗУ49	320	улично-дорожная сеть

1	2	3	4	5	6	7	8
			пунктов				(12.0.1)
36.	26:12:021005:135	756	земли населенных пунктов	для продолжения строительства индивидуального жилого дома	:3У50	307	улично-дорожная сеть (12.0.1)
37.	26:12:021005:159	2212	земли населенных пунктов	под жилую застройку индивидуальную	:3У51	438	улично-дорожная сеть (12.0.1)
38.	26:12:021005:155	1549	земли населенных пунктов	под жилую застройку индивидуальную	:3У52	618	улично-дорожная сеть (12.0.1)
39.	26:12:021005:145	1221	земли населенных пунктов	для продолжения строительства индивидуального жилого дома	:3У53	340	улично-дорожная сеть (12.0.1)
40.	26:12:021005:141	1297	земли населенных пунктов	под жилую застройку индивидуальную	:3У54	248	улично-дорожная сеть (12.0.1)
41.	26:12:021005:225	1228	земли населенных пунктов	для продолжения строительства индивидуального жилого дома	:3У55	228	улично-дорожная сеть (12.0.1)
42.	26:12:021005:1193	387	земли населенных пунктов	для использования в целях индивидуальной жилой застройки	:3У56	178	улично-дорожная сеть (12.0.1)
43.	26:12:021005:234	1164	земли населенных пунктов	для продолжения строительства индивидуального жилого дома	:3У57	141	улично-дорожная сеть (12.0.1)
44.	26:12:021005:87	530	земли населенных пунктов	для продолжения строительства индивидуального жилого дома	:3У58	126	улично-дорожная сеть (12.0.1)
45.	26:12:021005:90	1184	земли населенных пунктов	под жилую застройку индивидуальную	:3У59	68	улично-дорожная сеть (12.0.1)
46.	26:12:021005:270	1351	земли населенных пунктов	для строительства индивидуального жилого дома	:3У60	204	улично-дорожная сеть (12.0.1)
47.	26:12:021005:220	1495	земли населенных пунктов	для строительства индивидуального жилого	:3У61	138	улично-дорожная сеть (12.0.1)

1	2	3	4	5	6	7	8
				дома			
48.	26:12:021005:866	345	земли населенных пунктов	для строительства индивидуального жилого дома	:3У62	57	улично-дорожная сеть (12.0.1)
49.	26:12:021005:865	388	земли населенных пунктов	для строительства индивидуального жилого дома	:3У63	111	улично-дорожная сеть (12.0.1)
50.	26:12:021005:183	149	земли населенных пунктов	под капитальным остановочным павильоном с магазином-кафе	:3У64	145	улично-дорожная сеть (12.0.1)
51.	26:12:021005:214	733	земли населенных пунктов	под объект торгового назначения	:3У65	261	улично-дорожная сеть (12.0.1)
52.	26:12:021005:779	760	земли населенных пунктов	для индивидуального жилищного строительства	:3У66	357	улично-дорожная сеть (12.0.1)
53.	26:12:000000:7881	21088	земли населенных пунктов	имущество общего пользования	:3У67	52	улично-дорожная сеть (12.0.1)
54.	26:12:021803:723	12539	земли населенных пунктов	для реконструкции автомобильной дороги общего пользования местного значения	:3У68	8660	улично-дорожная сеть (12.0.1)
55.	26:12:021803:345	927	земли населенных пунктов	для строительства индивидуального жилого дома	:3У69	97	улично-дорожная сеть (12.0.1)
56.	26:12:021803:224	800	земли населенных пунктов	для продолжения строительства индивидуального жилого дома	:3У70	496	улично-дорожная сеть (12.0.1)
57.	26:12:021803:21	949	земли населенных пунктов	для продолжения строительства индивидуального жилого дома	:3У71	559	улично-дорожная сеть (12.0.1)
58.	26:12:021803:15	800	земли населенных пунктов	для использования под индивидуальным жилым домом	:3У72	503	улично-дорожная сеть (12.0.1)
59.	26:12:021803:98	853	земли населенных пунктов	для использования в целях индивидуальной жилой застройки	:3У73	455	улично-дорожная сеть (12.0.1)

1	2	3	4	5	6	7	8
60.	26:12:021803:8	824	земли населенных пунктов	в целях индивидуальной жилой застройки	:3У74	376	улично-дорожная сеть (12.0.1)
61.	26:12:021803:266	797	земли населенных пунктов	для строительства индивидуального жилого дома	:3У75	371	улично-дорожная сеть (12.0.1)
62.	26:12:021803:123	810	земли населенных пунктов	для использования в целях индивидуальной жилой застройки	:3У76	382	улично-дорожная сеть (12.0.1)
63.	26:12:021803:130	805	земли населенных пунктов	для использования в целях индивидуальной жилой застройки	:3У77	385	улично-дорожная сеть (12.0.1)
64.	26:12:021803:179	786	земли населенных пунктов	для продолжения строительства индивидуального жилого дома	:3У78	388	улично-дорожная сеть (12.0.1)
65.	26:12:021803:732	423	земли населенных пунктов	под индивидуальную жилую застройку	:3У79	371	улично-дорожная сеть (12.0.1)
66.	26:12:021803:47	709	земли населенных пунктов	для продолжения строительства индивидуального жилого дома	:3У80	512	улично-дорожная сеть (12.0.1)
67.	26:12:021803:14	678	земли населенных пунктов	для использования в целях индивидуальной жилой застройки	:3У81	481	улично-дорожная сеть (12.0.1)
68.	26:12:021803:60	750	земли населенных пунктов	под жилую застройку индивидуальную	:3У82	544	улично-дорожная сеть (12.0.1)
69.	26:12:021803:49	745	земли населенных пунктов	в целях индивидуальной жилой застройки	:3У83	525	улично-дорожная сеть (12.0.1)
70.	26:12:021803:872	800	земли населенных пунктов	для строительства индивидуального жилого дома	:3У84	366	улично-дорожная сеть (12.0.1)
71.	26:12:021803:873	400	земли населенных пунктов	для строительства индивидуального жилого дома	:3У85	157	улично-дорожная сеть (12.0.1)
72.	26:12:021803:210	825	земли населенных пунктов	для продолжения строительства индивидуального жилого	:3У86	344	улично-дорожная сеть (12.0.1)

1	2	3	4	5	6	7	8
				дома			
73.	26:12:021803:116	749	земли населенных пунктов	для продолжения строительства индивидуального жилого дома	:3У87	266	улично-дорожная сеть (12.0.1)
74.	26:12:021801:703	800	земли населенных пунктов	для ведения садоводства	:3У88	419	улично-дорожная сеть (12.0.1)
75.	26:12:021801:629	608	земли населенных пунктов	для ведения садоводства	:3У89	326	улично-дорожная сеть (12.0.1)
76.	26:12:021801:321	639	земли населенных пунктов	для садоводства	:3У90	385	улично-дорожная сеть (12.0.1)
77.	26:12:021801:320	574	земли населенных пунктов	для ведения садоводства	:3У91	250	улично-дорожная сеть (12.0.1)
78.	26:12:021801:317	589	земли населенных пунктов	под сад	:3У92	241	улично-дорожная сеть (12.0.1)
79.	26:12:021801:318	594	земли населенных пунктов	под сад	:3У93	242	улично-дорожная сеть (12.0.1)
80.	26:12:021801:633	578	земли населенных пунктов	под сад	:3У94	226	улично-дорожная сеть (12.0.1)
81.	26:12:021801:314	592	земли населенных пунктов	для садоводства	:3У95	229	улично-дорожная сеть (12.0.1)
82.	26:12:021801:315	622	земли населенных пунктов	под сад	:3У96	232	улично-дорожная сеть (12.0.1)
83.	26:12:021801:630	591	земли населенных пунктов	для ведения садоводства	:3У97	224	улично-дорожная сеть (12.0.1)
84.	26:12:021801:313	628	земли населенных пунктов	под сад	:3У98	221	улично-дорожная сеть (12.0.1)
85.	26:12:021801:41	608	земли населенных пунктов	под сад	:3У99	198	улично-дорожная сеть (12.0.1)
86.	26:12:021801:311	595	земли населенных пунктов	под сад	:3У100	189	улично-дорожная сеть (12.0.1)
87.	26:12:021801:634	595	земли населенных пунктов	под сад	:3У101	177	улично-дорожная сеть (12.0.1)
88.	26:12:021801:647	575	земли населенных пунктов	для ведения садоводства	:3У102	169	улично-дорожная сеть (12.0.1)
89.	26:12:021801:305	589	земли населенных пунктов	для ведения садоводства	:3У103	168	улично-дорожная сеть (12.0.1)

1	2	3	4	5	6	7	8
90.	26:12:021801:304	543	земли населенных пунктов	для ведения садоводства	:ЗУ104	148	улично-дорожная сеть (12.0.1)
91.	26:12:021801:714	604	земли населенных пунктов	для ведения садоводства	:ЗУ105	166	улично-дорожная сеть (12.0.1)
92.	26:12:021801:301	600	земли населенных пунктов	под сад	:ЗУ106	166	улично-дорожная сеть (12.0.1)
93.	26:12:021801:296	654	земли населенных пунктов	под сад	:ЗУ107	124	улично-дорожная сеть (12.0.1)
94.	26:12:021801:294	662	земли населенных пунктов	под сад	:ЗУ108	109	улично-дорожная сеть (12.0.1)
95.	26:12:021801:295	661	земли населенных пунктов	под сад	:ЗУ109	99	улично-дорожная сеть (12.0.1)
96.	26:12:021801:276	597	земли населенных пунктов	для ведения садоводства	:ЗУ110	58	улично-дорожная сеть (12.0.1)
97.	26:12:021801:293	590	земли населенных пунктов	для ведения садоводства	:ЗУ111	48	улично-дорожная сеть (12.0.1)
98.	26:12:021801:292	610	земли населенных пунктов	для садоводства	:ЗУ112	26	улично-дорожная сеть (12.0.1)
99.	26:12:021801:632	601	земли населенных пунктов	под сад	:ЗУ113	20	улично-дорожная сеть (12.0.1)
100.	26:12:021801:290	587	земли населенных пунктов	под сад	:ЗУ114	30	улично-дорожная сеть (12.0.1)
101.	26:12:021801:288	602	земли населенных пунктов	для садоводства	:ЗУ115	11	улично-дорожная сеть (12.0.1)
102.	26:12:021801:287	849	земли населенных пунктов	для садоводства	:ЗУ116	131	улично-дорожная сеть (12.0.1)
103.	26:12:021801:286	825	земли населенных пунктов	для ведения садоводства	:ЗУ117	181	улично-дорожная сеть (12.0.1)
104.	26:12:021801:285	670	земли населенных пунктов	для ведения садоводства	:ЗУ118	159	улично-дорожная сеть (12.0.1)
105.	26:12:021801:284	670	земли населенных пунктов	для ведения садоводства	:ЗУ119	153	улично-дорожная сеть (12.0.1)
106.	26:12:021801:283	694	земли населенных пунктов	под сад	:ЗУ120	130	улично-дорожная сеть (12.0.1)
107.	26:12:021801:640	625	земли населенных пунктов	для ведения садоводства	:ЗУ121	94	улично-дорожная сеть (12.0.1)
108.	26:12:021801:10	560	земли населенных пунктов	для ведения садоводства	:ЗУ122	79	улично-дорожная сеть (12.0.1)
109.	26:12:021801:278	619	земли населенных	жил.дачн.застр	:ЗУ123	87	улично-дорожная сеть

1	2	3	4	5	6	7	8
			пунктов				(12.0.1)
110.	26:12:021801:280	551	земли населенных пунктов	под сад	:ЗУ124	77	улично-дорожная сеть (12.0.1)
111.	26:12:021801:279	612	земли населенных пунктов	под сад	:ЗУ125	77	улично-дорожная сеть (12.0.1)
112.	26:12:021802:288	560	земли населенных пунктов	для ведения садоводства	:ЗУ126	56	улично-дорожная сеть (12.0.1)
113.	26:12:021802:287	550	земли населенных пунктов	под сад	:ЗУ127	64	улично-дорожная сеть (12.0.1)
114.	26:12:021802:286	549	земли населенных пунктов	для садоводства	:ЗУ128	72	улично-дорожная сеть (12.0.1)
115.	26:12:021802:285	592	земли населенных пунктов	для ведения садоводства	:ЗУ129	75	улично-дорожная сеть (12.0.1)
116.	26:12:021802:284	591	земли населенных пунктов	для ведения садоводства	:ЗУ130	71	улично-дорожная сеть (12.0.1)
117.	26:12:021802:283	631	земли населенных пунктов	для ведения садоводства	:ЗУ131	73	улично-дорожная сеть (12.0.1)
118.	26:12:021802:282	593	земли населенных пунктов	для ведения садоводства	:ЗУ132	65	улично-дорожная сеть (12.0.1)
119.	26:12:021802:280	543	земли населенных пунктов	для ведения садоводства	:ЗУ133	58	улично-дорожная сеть (12.0.1)
120.	26:12:021802:279	568	земли населенных пунктов	под сад	:ЗУ134	50	улично-дорожная сеть (12.0.1)
121.	26:12:021802:278	565	земли населенных пунктов	жил. дачн. застр	:ЗУ135	47	улично-дорожная сеть (12.0.1)
122.	26:12:021802:463	16664	земли населенных пунктов	земельный участок, относящийся к имуществу общего пользования	:ЗУ136	5656	улично-дорожная сеть (12.0.1)
123.	26:12:021705:429	792	земли населенных пунктов	для ведения садоводства	:ЗУ137	142	улично-дорожная сеть (12.0.1)
124.	26:12:021705:427	788	земли населенных пунктов	для садоводства	:ЗУ138	62	улично-дорожная сеть (12.0.1)
125.	26:12:021705:422	773	земли населенных пунктов	для садоводства	:ЗУ139	88	улично-дорожная сеть (12.0.1)
126.	26:12:021705:939	23041	земли населенных пунктов	садоводство (земельный участок, относящийся к имуществу общего пользования)	:ЗУ140	321	улично-дорожная сеть (12.0.1)

1	2	3	4	5	6	7	8
127.	26:12:021802:396	657	земли населенных пунктов	жил.дачн.застр	:ЗУ141	167	улично-дорожная сеть (12.0.1)
128.	26:12:021705:534	1108	земли населенных пунктов	под сад	:ЗУ142	231	улично-дорожная сеть (12.0.1)
129.	26:12:021903:130	618	земли населенных пунктов	для садоводства	:ЗУ143	156	улично-дорожная сеть (12.0.1)
130.	26:12:021903:4	652	земли населенных пунктов	для ведения садоводства	:ЗУ144	133	улично-дорожная сеть (12.0.1)
131.	26:12:000000:7893	25471	земли населенных пунктов	имущество общего пользования	:ЗУ145	70	улично-дорожная сеть (12.0.1)
132.	26:12:021801:733	13666	земли населенных пунктов	для ведения садоводства (земельный участок, относящийся к имуществу общего пользования)	:ЗУ146	1812	улично-дорожная сеть (12.0.1)
133.	26:12:000000:7624	379	земли населенных пунктов	под распределительным газопроводом среднего и низкого давления с ШРП №4547383	:ЗУ147	153	улично-дорожная сеть (12.0.1)



## Приложение 4

к документации по планировке территории (проекту планировки территории и проекту межевания территории) в границах улицы Чапаева, улицы Атаманской от проезда Чапаевского до улицы Северный обход города Ставрополя

### СВЕДЕНИЯ

о земельном участке, полностью расположенном в границах проекта межевания территории (в границах устанавливаемых красных линий), в отношении которого предполагается изъятие для муниципальных нужд и который будет отнесен к территории общего пользования

№ п/п	Кадастровый номер земельного участка	Площадь земельного участка, кв. м	Категория земель	Вид разрешенного использования земельного участка
1.	26:12:021005:780	71	земли населенных пунктов	объект торгового назначения

## Приложение 5

к документации по планировке территории (проекту планировки территории и проекту межевания территории) в границах улицы Чапаева, улицы Атаманской от проезда Чапаевского до улицы Северный обход города Ставрополя

### ПЕРЕЧЕНЬ И СВЕДЕНИЯ

о площади земельных участков, полностью расположенных в границах проекта межевания территории (в границах устанавливаемых красных линий), которые будут отнесены к территориям общего пользования

№ п/п	Кадастровый номер земельного участка	Площадь земельного участка, кв. м	Категория земель	Вид разрешенного использования земельного участка
1.	26:12:021005:913	36	земли населенных пунктов	коммунальное обслуживание (под объектом, входящим в состав распределительного газопровода среднего и низкого давления с ГРПБ № 61)
2.	26:12:020901:16	567	земли населенных пунктов	имущество общего пользования
3.	26:12:020901:10	60	земли населенных пунктов	для проектирования и установки остановочного павильона в комплексе с торговым (без права капитального строительства) на остановке общественного транспорта

## Приложение 6

к документации по планировке территории (проекту планировки территории и проекту межевания территории) в границах улицы Чапаева, улицы Атаманской от проезда Чапаевского до улицы Северный обход города Ставрополя

### ПЕРЕЧЕНЬ И СВЕДЕНИЯ о площади образуемого земельного участка, который будет отнесен к территории общего пользования, в рамках второго этапа

№ п/п	Способ образования земельного участка	Категория земель	Условный номер образуемого земельного участка	Площадь образуемого земельного участка, кв.м	Вид разрешенного использования образуемого земельного участка, код (числовое обозначение) вида разрешенного использования образуемого земельного участка
1.	Образуемые земельные участки в рамках первого этапа, а также земельные участки с кадастровыми номерами 26:12:021005:780, 26:12:021005:913, 26:12:020901:16, 26:12:020901:10	земли населенных пунктов	:ЗУ148	163759	улично-дорожная сеть (12.0.1)

## Приложение 7

к документации по планировке территории (проекту планировки территории и проекту межевания территории) в границах улицы Чапаева, улицы Атаманской от проезда Чапаевского до улицы Северный обход города Ставрополя

### ПЕРЕЧЕНЬ координат характерных точек устанавливаемых красных линий

Обозначение характерных точек границы	Координаты, м	
	X	Y
1	2	3
Красная линия 1		
1	1321000,36	480713,96
2	1321032,19	480714,34
3	1321051,89	480715,40
4	1321062,54	480716,03
5	1321068,06	480715,70
6	1321105,14	480716,37
Красная линия 2		
7	1321111,15	480716,48
8	1321143,98	480717,08
9	1321211,68	480720,12
10	1321234,05	480722,67
11	1321242,95	480723,75
Красная линия 3		
12	1321253,20	480725,00
13	1321268,76	480726,89
14	1321269,82	480722,54
15	1321328,57	480733,85
Красная линия 4		
16	1321624,28	480827,31
17	1321601,71	480824,04
18	1321558,81	480818,17
19	1321523,11	480811,60
20	1321350,48	480777,25
21	1321264,97	480762,69
22	1321205,71	480755,67
23	1321181,16	480754,01
24	1321019,15	480750,39
Красная линия 5		

1	2	3
25	1321340,34	480736,12
26	1321367,87	480741,42
27	1321421,94	480752,20
Красная линия 6		
28	1321441,55	480756,11
29	1321463,41	480760,78
30	1321481,33	480764,69
31	1321497,58	480768,58
32	1321514,43	480772,48
33	1321530,59	480776,37
34	1321564,49	480782,61
35	1321591,29	480786,25
36	1321606,63	480788,38
37	1321623,47	480790,69
38	1321634,90	480792,30
39	1321649,36	480794,57
40	1321665,48	480797,09
41	1321682,38	480799,74
42	1321701,34	480803,05
43	1321710,27	480804,59
44	1321710,41	480803,68
Красная линия 7		
45	1321719,97	480841,89
46	1321712,42	480841,61
47	1321643,78	480830,13
48	1321638,04	480829,30
Красная линия 8		
49	1321798,93	480844,82
50	1321732,03	480842,34
Красная линия 9		
51	1321718,43	480804,06
52	1321832,10	480807,66
53	1321928,64	480832,10
54	1321967,75	480852,16
Красная линия 10		
55	1321916,37	480866,13
56	1321826,59	480843,40
Красная линия 11		
57	1322016,30	480906,81
58	1322005,19	480903,73
59	1321974,73	480895,54
60	1321938,54	480878,38
Красная линия 12		
61	1322106,87	480930,91
62	1322092,32	480927,03

1	2	3
63	1322031,82	480911,56
64	1322026,79	480910,17
Красная линия 13		
65	1321985,03	480861,03
66	1321999,04	480864,80
67	1322014,68	480869,00
68	1322032,36	480873,91
69	1322036,45	480875,49
70	1322040,62	480876,64
71	1322083,64	480887,19
72	1322101,84	480892,31
73	1322120,09	480897,18
74	1322137,22	480901,14
75	1322203,41	480919,05
Красная линия 14		
76	1322209,51	480958,00
77	1322128,46	480936,06
78	1322123,11	480934,83
Красная линия 15		
79	1322301,63	480982,59
80	1322299,15	480982,04
81	1322244,81	480967,55
82	1322222,95	480961,64
Красная линия 16		
83	1322217,55	480922,88
84	1322254,28	480932,82
85	1322258,14	480933,88
86	1322307,64	480947,05
87	1322319,68	480949,70
88	1322331,47	480952,28
89	1322351,82	480957,24
90	1322374,12	480962,55
91	1322406,43	480971,17
Красная линия 17		
92	1322394,62	481004,59
93	1322365,31	480997,46
94	1322323,35	480987,35
95	1322316,59	480985,87
Красная линия 18		
96	1322488,34	481029,55
97	1322461,20	481021,50
98	1322436,05	481014,67
99	1322409,78	481008,28
Красная линия 19		
100	1322689,55	481140,22

1	2	3
101	1322691,37	481139,13
102	1322688,66	481134,57
103	1322689,71	481133,93
104	1322685,90	481126,69
105	1322680,85	481117,68
106	1322676,08	481109,51
107	1322670,45	481112,80
108	1322627,06	481086,21
109	1322596,57	481067,16
110	1322560,08	481053,32
111	1322521,81	481039,47
112	1322502,51	481033,75
Красная линия 20		
113	1322425,67	480976,30
114	1322498,14	480995,62
115	1322515,50	481000,34
116	1322525,38	481003,18
117	1322530,46	481004,52
118	1322545,55	481008,05
119	1322556,09	481010,45
120	1322583,40	481019,40
121	1322612,86	481035,98
122	1322615,60	481037,71
123	1322634,65	481050,18
124	1322641,08	481054,62
125	1322652,99	481062,92
126	1322658,87	481067,23
127	1322700,41	481094,30
128	1322710,60	481100,49
129	1322722,66	481107,94
130	1322728,67	481111,38
131	1322739,25	481117,50
132	1322742,69	481117,95
133	1322749,44	481117,26
134	1322760,74	481115,17
135	1322773,72	481110,98
136	1322880,02	481068,33
Красная линия 21		
137	1322777,45	481147,61
138	1322769,58	481150,15
139	1322754,55	481152,92
140	1322742,18	481154,19
141	1322727,45	481152,26
142	1322706,34	481145,97
Красная линия 22		

1	2	3
143	1322885,46	481066,40
144	1322906,94	481058,79
Красная линия 23		
145	1322912,82	481056,71
146	1322915,78	481055,66
147	1322952,21	481040,77
148	1322966,18	481036,81
149	1322973,97	481034,91
150	1322994,89	481029,06
151	1323002,31	481027,43
Красная линия 24		
152	1323051,54	481021,22
153	1323057,54	481022,80
154	1323061,68	481023,87
155	1323072,65	481027,35
156	1323084,90	481032,21
157	1323096,16	481035,87
158	1323107,40	481039,57
159	1323118,70	481043,27
160	1323130,75	481046,79
161	1323158,83	481058,54
Красная линия 25		
162	1323181,03	481068,20
163	1323208,69	481080,60
164	1323242,29	481090,40
165	1323260,56	481092,85
166	1323278,56	481095,91
167	1323296,60	481098,75
168	1323314,42	481101,28
169	1323350,24	481108,16
170	1323386,54	481112,24
171	1323404,55	481114,59
172	1323424,52	481117,50
173	1323449,51	481121,35
174	1323473,48	481125,15
175	1323495,48	481128,58
Красная линия 26		
176	1323510,19	481166,30
177	1323507,40	481166,04
178	1323490,81	481164,29
179	1323382,20	481147,98
180	1323344,83	481143,78
181	1323308,49	481136,80
182	1323291,27	481134,35
183	1323272,74	481131,44



1	2	3
Красная линия 27		
184	1323588,72	481173,73
185	1323585,66	481173,45
186	1323533,64	481168,48
187	1323524,84	481167,67
Красная линия 28		
188	1323510,96	481130,22
189	1323536,99	481132,64
190	1323562,84	481135,07
191	1323589,06	481137,61
192	1323614,92	481140,01
193	1323640,94	481142,54
194	1323666,92	481144,11
195	1323672,22	481144,44
196	1323692,91	481145,70
197	1323718,90	481148,26
Красная линия 29		
198	1323670,37	481180,38
199	1323670,05	481180,36
200	1323638,11	481178,43
201	1323611,51	481175,85
202	1323606,55	481175,39
Красная линия 30		
203	1323769,56	481185,66
204	1323716,64	481184,21
205	1323690,04	481181,59
206	1323685,27	481181,30
Красная линия 31		
207	1323838,96	481184,38
208	1323834,78	481184,32
209	1323807,36	481183,96
210	1323804,71	481184,10
Красная линия 32		
211	1323806,48	481147,96
212	1323816,18	481148,00
213	1323835,35	481148,32
214	1323854,55	481148,61
215	1323873,73	481148,90
216	1323892,96	481149,20
217	1323912,18	481149,50
218	1323931,34	481149,79
219	1323950,54	481150,07
220	1323975,33	481150,46
Красная линия 33		
221	1323991,25	481150,71

1	2	3
222	1324000,76	481150,84
223	1324018,75	481151,11
224	1324036,74	481151,39
225	1324054,74	481151,66
226	1324072,73	481151,95
227	1324090,73	481152,22
228	1324108,72	481152,49
229	1324126,73	481152,77
230	1324144,73	481153,04
231	1324169,31	481153,42
Красная линия 34		
232	1324515,04	481206,15
233	1324395,64	481202,09
234	1324358,52	481192,33
235	1323873,19	481184,90
236	1323854,11	481184,61
Красная линия 35		
237	1324185,24	481153,67
238	1324194,72	481153,81
239	1324212,72	481154,09
240	1324230,73	481154,36
241	1324248,72	481154,63
242	1324266,73	481154,92
243	1324284,71	481155,19
244	1324302,71	481155,46
245	1324320,71	481155,74
246	1324338,71	481156,01
247	1324363,50	481156,40
Красная линия 36		
248	1324380,52	481160,92
249	1324401,34	481166,37
250	1324415,91	481167,25
251	1324432,30	481167,74
252	1324446,74	481168,17
253	1324491,67	481169,60
Красная линия 37		
254	1324501,68	481169,92
255	1324517,77	481170,19
256	1324562,48	481170,98
257	1324577,61	481172,12
258	1324607,65	481173,04
259	1324622,70	481174,52
260	1324637,33	481175,95
261	1324652,07	481177,25
262	1324682,72	481179,05

1	2	3
263	1324726,99	481180,53
264	1324741,97	481181,33
265	1324756,98	481181,85
266	1324771,55	481182,65
267	1324786,55	481183,51
268	1324801,33	481184,35
269	1324816,30	481185,27
270	1324833,82	481185,47
Красная линия 38		
271	1325229,01	481264,67
272	1325220,17	481261,39
273	1325168,88	481247,58
274	1325086,00	481233,67
275	1324884,70	481222,43
276	1324855,27	481222,10
277	1324838,62	481221,52
278	1324826,25	481220,55
279	1324812,11	481219,12
280	1324797,06	481219,44
281	1324768,88	481217,52
282	1324754,90	481216,52
283	1324740,92	481215,57
284	1324727,17	481214,45
285	1324727,00	481217,71
286	1324560,81	481206,96
287	1324522,84	481206,29
Красная линия 39		
288	1324839,51	481185,53
289	1324856,05	481186,11
290	1324871,26	481186,24
291	1324886,33	481186,45
292	1324916,61	481188,77
293	1324931,46	481189,27
294	1324996,43	481191,66
295	1325027,08	481193,53
296	1325041,53	481193,37
297	1325086,52	481195,99
298	1325159,23	481206,52
299	1325165,04	481207,78
Красная линия 40		
300	1325183,32	481211,77
301	1325226,59	481221,19
302	1325233,79	481223,12
Красная линия 41		
303	1325243,93	481225,84

1	2	3
304	1325280,28	481235,57
305	1325303,94	481245,50
306	1325303,94	481248,63
307	1325311,99	481248,89

## Приложение 8

к документации по планировке территории (проекту планировки территории и проекту межевания территории) в границах улицы Чапаева, улицы Атаманской от проезда Чапаевского до улицы Северный обход города Ставрополя

### ПЕРЕЧЕНЬ координат характерных точек границ зоны планируемого размещения проектируемой дороги

Обозначение характерных точек границы	Координаты, м	
	X	Y
1	2	3
1	480713,66	1320975,51
2	480760,30	1320987,11
3	480749,96	1320999,93
4	480754,01	1321181,16
5	480755,67	1321205,71
6	480762,69	1321264,97
7	480777,25	1321350,48
8	480811,60	1321523,11
9	480818,17	1321558,81
10	480824,04	1321601,71
11	480830,13	1321643,78
12	480841,61	1321712,42
13	480845,84	1321826,41
14	480843,40	1321826,59
15	480866,13	1321916,37
16	480867,74	1321916,09
17	480895,54	1321974,73
18	480903,73	1322005,19
19	480908,13	1322021,03
20	480909,72	1322025,15
21	480911,56	1322031,82
22	480927,03	1322092,32
23	480932,12	1322111,39
24	480936,06	1322128,46
25	480967,55	1322244,81
26	480982,04	1322299,15
27	480987,35	1322323,35
28	480997,46	1322365,31

1	2	3
29	481014,67	1322436,05
30	481021,50	1322461,20
31	481039,47	1322521,81
32	481053,32	1322560,08
33	481067,16	1322596,57
34	481086,21	1322627,06
35	481112,80	1322670,45
36	481109,51	1322676,08
37	481117,68	1322680,85
38	481126,69	1322685,90
39	481133,93	1322689,71
40	481134,57	1322688,66
41	481139,13	1322691,37
42	481140,22	1322689,55
43	481141,13	1322690,12
44	481152,26	1322727,45
45	481154,19	1322742,18
46	481152,92	1322754,55
47	481150,15	1322769,58
48	481144,86	1322785,97
49	481102,02	1322892,74
50	481071,51	1322975,78
51	481064,04	1323003,45
52	481061,89	1323030,10
53	481066,10	1323072,70
54	481129,57	1323242,02
55	481131,44	1323272,74
56	481134,35	1323291,27
57	481136,80	1323308,49
58	481143,78	1323344,83
59	481147,98	1323382,20
60	481164,29	1323490,81
61	481166,04	1323507,40
62	481168,48	1323533,64
63	481173,45	1323585,66
64	481175,85	1323611,51
65	481178,43	1323638,11
66	481180,36	1323670,05
67	481181,59	1323690,04
68	481184,21	1323716,64
69	481185,77	1323773,36
70	481183,96	1323807,36
71	481184,32	1323834,78
72	481184,61	1323854,01
73	481184,90	1323873,19

1	2	3
74	481192,33	1324358,52
75	481202,09	1324395,64
76	481206,15	1324515,04
77	481206,18	1324517,17
78	481206,96	1324560,81
79	481217,71	1324727,00
80	481214,45	1324727,17
81	481215,57	1324740,92
82	481216,52	1324754,90
83	481217,52	1324768,88
84	481219,44	1324797,06
85	481219,12	1324812,11
86	481220,55	1324826,25
87	481221,52	1324838,62
88	481222,10	1324855,27
89	481222,43	1324884,70
90	481233,67	1325086,00
91	481247,58	1325168,88
92	481261,39	1325220,17
93	481278,14	1325265,32
94	481313,34	1325301,68
95	481264,52	1325349,23
96	481248,89	1325311,99
97	481248,63	1325303,94
98	481245,50	1325303,94
99	481235,57	1325280,28
100	481221,19	1325226,59
101	481206,52	1325159,23
102	481195,99	1325086,52
103	481193,37	1325041,53
104	481193,53	1325027,08
105	481191,66	1324996,43
106	481189,27	1324931,46
107	481188,77	1324916,61
108	481186,45	1324886,33
109	481186,24	1324871,26
110	481186,11	1324856,05
111	481185,53	1324839,51
112	481185,27	1324816,30
113	481184,35	1324801,33
114	481183,51	1324786,55
115	481182,65	1324771,55
116	481181,85	1324756,98
117	481181,33	1324741,97
118	481180,53	1324726,99

1	2	3
119	481179,05	1324682,72
120	481177,25	1324652,07
121	481175,95	1324637,33
122	481174,52	1324622,70
123	481173,04	1324607,65
124	481172,12	1324577,61
125	481170,98	1324562,48
126	481170,19	1324517,77
127	481169,92	1324501,68
128	481168,17	1324446,74
129	481167,74	1324432,30
130	481167,25	1324415,91
131	481166,37	1324401,34
132	481160,92	1324380,52
133	481156,40	1324363,50
134	481156,01	1324338,71
135	481155,74	1324320,71
136	481155,46	1324302,71
137	481155,19	1324284,71
138	481154,92	1324266,73
139	481154,63	1324248,72
140	481154,36	1324230,73
141	481154,09	1324212,72
142	481153,81	1324194,72
143	481153,67	1324185,24
144	481153,42	1324169,31
145	481153,04	1324144,73
146	481152,77	1324126,73
147	481152,49	1324108,72
148	481152,22	1324090,73
149	481151,95	1324072,73
150	481151,66	1324054,74
151	481151,39	1324036,74
152	481151,11	1324018,75
153	481150,84	1324000,76
154	481150,71	1323991,25
155	481150,07	1323950,54
156	481149,79	1323931,34
157	481149,50	1323912,18
158	481149,20	1323892,96
159	481148,90	1323873,73
160	481148,61	1323854,55
161	481148,32	1323835,35
162	481148,00	1323816,18
163	481147,96	1323806,48



1	2	3
164	481149,74	1323772,90
165	481148,26	1323718,90
166	481145,70	1323692,91
167	481144,44	1323672,22
168	481144,11	1323666,92
169	481142,54	1323640,94
170	481140,01	1323614,92
171	481137,61	1323589,06
172	481135,07	1323562,84
173	481132,64	1323536,99
174	481130,22	1323510,96
175	481128,58	1323495,48
176	481125,15	1323473,48
177	481121,35	1323449,51
178	481117,50	1323424,52
179	481114,59	1323404,55
180	481112,24	1323386,54
181	481108,16	1323350,24
182	481101,28	1323314,42
183	481098,75	1323296,60
184	481095,91	1323278,56
185	481092,85	1323260,56
186	481090,40	1323242,29
187	481080,60	1323208,69
188	481062,72	1323168,81
189	481046,79	1323130,75
190	481043,27	1323118,70
191	481039,57	1323107,40
192	481035,87	1323096,16
193	481032,21	1323084,90
194	481027,35	1323072,65
195	481023,87	1323061,68
196	481021,22	1323051,54
197	481022,74	1323025,98
198	481027,43	1323002,31
199	481029,06	1322994,89
200	481034,91	1322973,97
201	481036,81	1322966,18
202	481040,77	1322952,21
203	481055,66	1322915,78
204	481068,33	1322880,02
205	481110,98	1322773,72
206	481115,17	1322760,74
207	481117,26	1322749,44
208	481117,95	1322742,69

1	2	3
209	481117,50	1322739,25
210	481111,38	1322728,67
211	481107,94	1322722,66
212	481100,49	1322710,60
213	481094,30	1322700,41
214	481067,23	1322658,87
215	481062,92	1322652,99
216	481054,62	1322641,08
217	481050,18	1322634,65
218	481037,71	1322615,60
219	481035,98	1322612,86
220	481019,40	1322583,40
221	481010,45	1322556,09
222	481008,05	1322545,55
223	481004,52	1322530,46
224	481003,18	1322525,38
225	481000,34	1322515,50
226	480995,62	1322498,14
227	480962,55	1322374,12
228	480957,24	1322351,82
229	480952,28	1322331,47
230	480947,05	1322307,64
231	480933,88	1322258,14
232	480932,82	1322254,28
233	480901,14	1322137,22
234	480897,18	1322120,09
235	480892,31	1322101,84
236	480887,19	1322083,64
237	480876,64	1322040,62
238	480875,49	1322036,45
239	480873,91	1322032,36
240	480869,00	1322014,68
241	480861,03	1321985,03
242	480832,10	1321928,64
243	480807,66	1321832,10
244	480803,92	1321713,91
245	480803,68	1321710,41
246	480804,59	1321710,27
247	480803,05	1321701,34
248	480799,74	1321682,38
249	480797,09	1321665,48
250	480794,57	1321649,36
251	480792,30	1321634,90
252	480790,69	1321623,47
253	480788,38	1321606,63

1	2	3
254	480786,25	1321591,29
255	480782,61	1321564,49
256	480776,37	1321530,59
257	480772,48	1321514,43
258	480768,58	1321497,58
259	480764,69	1321481,33
260	480760,78	1321463,41
261	480756,11	1321441,55
262	480741,42	1321367,87
263	480722,54	1321269,82
264	480726,89	1321268,76
265	480722,67	1321234,05
266	480720,12	1321211,68
267	480717,08	1321143,98
268	480715,70	1321068,06
269	480716,03	1321062,54
270	480715,40	1321051,89
271	480714,34	1321032,19
272	480713,96	1321000,36
1	480713,66	1320975,51

## Приложение 9

к документации по планировке территории (проекту планировки территории и проекту межевания территории) в границах улицы Чапаева, улицы Атаманской от проезда Чапаевского до улицы Северный обход города Ставрополя

### ПЕРЕЧЕНЬ координат характерных точек границ территории, применительно к которой подготовлен проект межевания территории

Номер характерной точки	X	Y
1	2	3
1	480713,66	1320975,51
2	480760,30	1320987,11
3	480749,96	1320999,93
4	480754,01	1321181,16
5	480755,67	1321205,71
6	480762,69	1321264,97
7	480777,25	1321350,48
8	480811,60	1321523,11
9	480818,17	1321558,81
10	480824,04	1321601,71
11	480830,13	1321643,78
12	480841,61	1321712,42
13	480845,84	1321826,41
14	480843,40	1321826,59
15	480866,13	1321916,37
16	480867,74	1321916,09
17	480895,54	1321974,73
18	480903,73	1322005,19
19	480908,13	1322021,03
20	480909,72	1322025,15
21	480911,56	1322031,82
22	480927,03	1322092,32
23	480932,12	1322111,39
24	480936,06	1322128,46
25	480967,55	1322244,81
26	480982,04	1322299,15
27	480987,35	1322323,35
28	480997,46	1322365,31
29	481014,67	1322436,05
30	481021,50	1322461,20
31	481039,47	1322521,81
32	481053,32	1322560,08
33	481067,16	1322596,57
34	481086,21	1322627,06
35	481112,80	1322670,45
36	481109,51	1322676,08
37	481117,68	1322680,85
38	481126,69	1322685,90
39	481133,93	1322689,71
40	481134,57	1322688,66
41	481139,13	1322691,37
42	481140,22	1322689,55

1	2	3
43	481141,13	1322690,12
44	481152,26	1322727,45
45	481154,19	1322742,18
46	481152,92	1322754,55
47	481150,15	1322769,58
48	481144,86	1322785,97
49	481102,02	1322892,74
50	481071,51	1322975,78
51	481064,04	1323003,45
52	481061,89	1323030,10
53	481066,10	1323072,70
54	481129,57	1323242,02
55	481131,44	1323272,74
56	481134,35	1323291,27
57	481136,80	1323308,49
58	481143,78	1323344,83
59	481147,98	1323382,20
60	481164,29	1323490,81
61	481166,04	1323507,40
62	481168,48	1323533,64
63	481173,45	1323585,66
64	481175,85	1323611,51
65	481178,43	1323638,11
66	481180,36	1323670,05
67	481181,59	1323690,04
68	481184,21	1323716,64
69	481185,77	1323773,36
70	481183,96	1323807,36
71	481184,32	1323834,78
72	481184,61	1323854,01
73	481184,90	1323873,19
74	481192,33	1324358,52
75	481202,09	1324395,64
76	481206,15	1324515,04
77	481206,18	1324517,17
78	481206,96	1324560,81
79	481217,71	1324727,00
80	481214,45	1324727,17
81	481215,57	1324740,92
82	481216,52	1324754,90
83	481217,52	1324768,88
84	481219,44	1324797,06
85	481219,12	1324812,11
86	481220,55	1324826,25
87	481221,52	1324838,62
88	481222,10	1324855,27
89	481222,43	1324884,70
90	481233,67	1325086,00
91	481247,58	1325168,88
92	481261,39	1325220,17
93	481278,14	1325265,32
94	481313,34	1325301,68
95	481264,52	1325349,23
96	481248,89	1325311,99
97	481248,63	1325303,94
98	481245,50	1325303,94
99	481235,57	1325280,28
100	481221,19	1325226,59
101	481206,52	1325159,23

1	2	3
102	481195,99	1325086,52
103	481193,37	1325041,53
104	481193,53	1325027,08
105	481191,66	1324996,43
106	481189,27	1324931,46
107	481188,77	1324916,61
108	481186,45	1324886,33
109	481186,24	1324871,26
110	481186,11	1324856,05
111	481185,53	1324839,51
112	481185,27	1324816,30
113	481184,35	1324801,33
114	481183,51	1324786,55
115	481182,65	1324771,55
116	481181,85	1324756,98
117	481181,33	1324741,97
118	481180,53	1324726,99
119	481179,05	1324682,72
120	481177,25	1324652,07
121	481175,95	1324637,33
122	481174,52	1324622,70
123	481173,04	1324607,65
124	481172,12	1324577,61
125	481170,98	1324562,48
126	481170,19	1324517,77
127	481169,92	1324501,68
128	481168,17	1324446,74
129	481167,74	1324432,30
130	481167,25	1324415,91
131	481166,37	1324401,34
132	481160,92	1324380,52
133	481156,40	1324363,50
134	481156,01	1324338,71
135	481155,74	1324320,71
136	481155,46	1324302,71
137	481155,19	1324284,71
138	481154,92	1324266,73
139	481154,63	1324248,72
140	481154,36	1324230,73
141	481154,09	1324212,72
142	481153,81	1324194,72
143	481153,67	1324185,24
144	481153,42	1324169,31
145	481153,04	1324144,73
146	481152,77	1324126,73
147	481152,49	1324108,72
148	481152,22	1324090,73
149	481151,95	1324072,73
150	481151,66	1324054,74
151	481151,39	1324036,74
152	481151,11	1324018,75
153	481150,84	1324000,76
154	481150,71	1323991,25
155	481150,07	1323950,54
156	481149,79	1323931,34
157	481149,50	1323912,18
158	481149,20	1323892,96
159	481148,90	1323873,73
160	481148,61	1323854,55

1	2	3
161	481148,32	1323835,35
162	481148,00	1323816,18
163	481147,96	1323806,48
164	481149,74	1323772,90
165	481148,26	1323718,90
166	481145,70	1323692,91
167	481144,44	1323672,22
168	481144,11	1323666,92
169	481142,54	1323640,94
170	481140,01	1323614,92
171	481137,61	1323589,06
172	481135,07	1323562,84
173	481132,64	1323536,99
174	481130,22	1323510,96
175	481128,58	1323495,48
176	481125,15	1323473,48
177	481121,35	1323449,51
178	481117,50	1323424,52
179	481114,59	1323404,55
180	481112,24	1323386,54
181	481108,16	1323350,24
182	481101,28	1323314,42
183	481098,75	1323296,60
184	481095,91	1323278,56
185	481092,85	1323260,56
186	481090,40	1323242,29
187	481080,60	1323208,69
188	481062,72	1323168,81
189	481046,79	1323130,75
190	481043,27	1323118,70
191	481039,57	1323107,40
192	481035,87	1323096,16
193	481032,21	1323084,90
194	481027,35	1323072,65
195	481023,87	1323061,68
196	481021,22	1323051,54
197	481022,74	1323025,98
198	481027,43	1323002,31
199	481029,06	1322994,89
200	481034,91	1322973,97
201	481036,81	1322966,18
202	481040,77	1322952,21
203	481055,66	1322915,78
204	481068,33	1322880,02
205	481110,98	1322773,72
206	481115,17	1322760,74
207	481117,26	1322749,44
208	481117,95	1322742,69
209	481117,50	1322739,25
210	481111,38	1322728,67
211	481107,94	1322722,66
212	481100,49	1322710,60
213	481094,30	1322700,41
214	481067,23	1322658,87
215	481062,92	1322652,99
216	481054,62	1322641,08
217	481050,18	1322634,65
218	481037,71	1322615,60
219	481035,98	1322612,86

1	2	3
220	481019,40	1322583,40
221	481010,45	1322556,09
222	481008,05	1322545,55
223	481004,52	1322530,46
224	481003,18	1322525,38
225	481000,34	1322515,50
226	480995,62	1322498,14
227	480962,55	1322374,12
228	480957,24	1322351,82
229	480952,28	1322331,47
230	480947,05	1322307,64
231	480933,88	1322258,14
232	480932,82	1322254,28
233	480901,14	1322137,22
234	480897,18	1322120,09
235	480892,31	1322101,84
236	480887,19	1322083,64
237	480876,64	1322040,62
238	480875,49	1322036,45
239	480873,91	1322032,36
240	480869,00	1322014,68
241	480861,03	1321985,03
242	480832,10	1321928,64
243	480807,66	1321832,10
244	480803,92	1321713,91
245	480803,68	1321710,41
246	480804,59	1321710,27
247	480803,05	1321701,34
248	480799,74	1321682,38
249	480797,09	1321665,48
250	480794,57	1321649,36
251	480792,30	1321634,90
252	480790,69	1321623,47
253	480788,38	1321606,63
254	480786,25	1321591,29
255	480782,61	1321564,49
256	480776,37	1321530,59
257	480772,48	1321514,43
258	480768,58	1321497,58
259	480764,69	1321481,33
260	480760,78	1321463,41
261	480756,11	1321441,55
262	480741,42	1321367,87
263	480722,54	1321269,82
264	480726,89	1321268,76
265	480722,67	1321234,05
266	480720,12	1321211,68
267	480717,08	1321143,98
268	480715,70	1321068,06
269	480716,03	1321062,54
270	480715,40	1321051,89
271	480714,34	1321032,19
272	480713,96	1321000,36
1	480713,66	1320975,51



## Приложение 10

к документации по планировке территории (проекту планировки территории и проекту межевания территории) в границах улицы Чапаева, улицы Атаманской от проезда Чапаевского до улицы Северный обход города Ставрополя

### ПЕРЕЧЕНЬ координат характерных точек образуемого земельного участка

Номер характерной точки	X	Y
1	2	3
1	480713,66	1320975,51
2	480760,30	1320987,11
3	480749,96	1320999,93
4	480754,01	1321181,16
5	480755,67	1321205,71
6	480762,69	1321264,97
7	480777,25	1321350,48
8	480811,60	1321523,11
9	480818,17	1321558,81
10	480824,04	1321601,71
11	480830,13	1321643,78
12	480841,61	1321712,42
13	480845,84	1321826,41
14	480843,40	1321826,59
15	480866,13	1321916,37
16	480867,74	1321916,09
17	480895,54	1321974,73
18	480903,73	1322005,19
19	480908,13	1322021,03
20	480909,72	1322025,15
21	480911,56	1322031,82
22	480927,03	1322092,32
23	480932,12	1322111,39
24	480936,06	1322128,46
25	480967,55	1322244,81
26	480982,04	1322299,15
27	480987,35	1322323,35
28	480997,46	1322365,31
29	481014,67	1322436,05
30	481021,50	1322461,20
31	481039,47	1322521,81
32	481053,32	1322560,08
33	481067,16	1322596,57
34	481086,21	1322627,06
35	481112,80	1322670,45
36	481109,51	1322676,08
37	481117,68	1322680,85
38	481126,69	1322685,90
39	481133,93	1322689,71
40	481134,57	1322688,66
41	481139,13	1322691,37
42	481140,22	1322689,55
43	481141,13	1322690,12

1	2	3
44	481152,26	1322727,45
45	481154,19	1322742,18
46	481152,92	1322754,55
47	481150,15	1322769,58
48	481144,86	1322785,97
49	481102,02	1322892,74
50	481071,51	1322975,78
51	481064,04	1323003,45
52	481061,89	1323030,10
53	481066,10	1323072,70
54	481129,57	1323242,02
55	481131,44	1323272,74
56	481134,35	1323291,27
57	481136,80	1323308,49
58	481143,78	1323344,83
59	481147,98	1323382,20
60	481164,29	1323490,81
61	481166,04	1323507,40
62	481168,48	1323533,64
63	481173,45	1323585,66
64	481175,85	1323611,51
65	481178,43	1323638,11
66	481180,36	1323670,05
67	481181,59	1323690,04
68	481184,21	1323716,64
69	481185,77	1323773,36
70	481183,96	1323807,36
71	481184,32	1323834,78
72	481184,61	1323854,01
73	481184,90	1323873,19
74	481192,33	1324358,52
75	481202,09	1324395,64
76	481206,15	1324515,04
77	481206,18	1324517,17
78	481206,96	1324560,81
79	481217,71	1324727,00
80	481214,45	1324727,17
81	481215,57	1324740,92
82	481216,52	1324754,90
83	481217,52	1324768,88
84	481219,44	1324797,06
85	481219,12	1324812,11
86	481220,55	1324826,25
87	481221,52	1324838,62
88	481222,10	1324855,27
89	481222,43	1324884,70
90	481233,67	1325086,00
91	481247,58	1325168,88
92	481261,39	1325220,17
93	481278,14	1325265,32
94	481313,34	1325301,68
95	481264,52	1325349,23
96	481248,89	1325311,99
97	481248,63	1325303,94
98	481245,50	1325303,94
99	481235,57	1325280,28
100	481221,19	1325226,59
101	481206,52	1325159,23
102	481195,99	1325086,52

1	2	3
103	481193,37	1325041,53
104	481193,53	1325027,08
105	481191,66	1324996,43
106	481189,27	1324931,46
107	481188,77	1324916,61
108	481186,45	1324886,33
109	481186,24	1324871,26
110	481186,11	1324856,05
111	481185,53	1324839,51
112	481185,27	1324816,30
113	481184,35	1324801,33
114	481183,51	1324786,55
115	481182,65	1324771,55
116	481181,85	1324756,98
117	481181,33	1324741,97
118	481180,53	1324726,99
119	481179,05	1324682,72
120	481177,25	1324652,07
121	481175,95	1324637,33
122	481174,52	1324622,70
123	481173,04	1324607,65
124	481172,12	1324577,61
125	481170,98	1324562,48
126	481170,19	1324517,77
127	481169,92	1324501,68
128	481168,17	1324446,74
129	481167,74	1324432,30
130	481167,25	1324415,91
131	481166,37	1324401,34
132	481160,92	1324380,52
133	481156,40	1324363,50
134	481156,01	1324338,71
135	481155,74	1324320,71
136	481155,46	1324302,71
137	481155,19	1324284,71
138	481154,92	1324266,73
139	481154,63	1324248,72
140	481154,36	1324230,73
141	481154,09	1324212,72
142	481153,81	1324194,72
143	481153,67	1324185,24
144	481153,42	1324169,31
145	481153,04	1324144,73
146	481152,77	1324126,73
147	481152,49	1324108,72
148	481152,22	1324090,73
149	481151,95	1324072,73
150	481151,66	1324054,74
151	481151,39	1324036,74
152	481151,11	1324018,75
153	481150,84	1324000,76
154	481150,71	1323991,25
155	481150,07	1323950,54
156	481149,79	1323931,34
157	481149,50	1323912,18
158	481149,20	1323892,96
159	481148,90	1323873,73
160	481148,61	1323854,55
161	481148,32	1323835,35

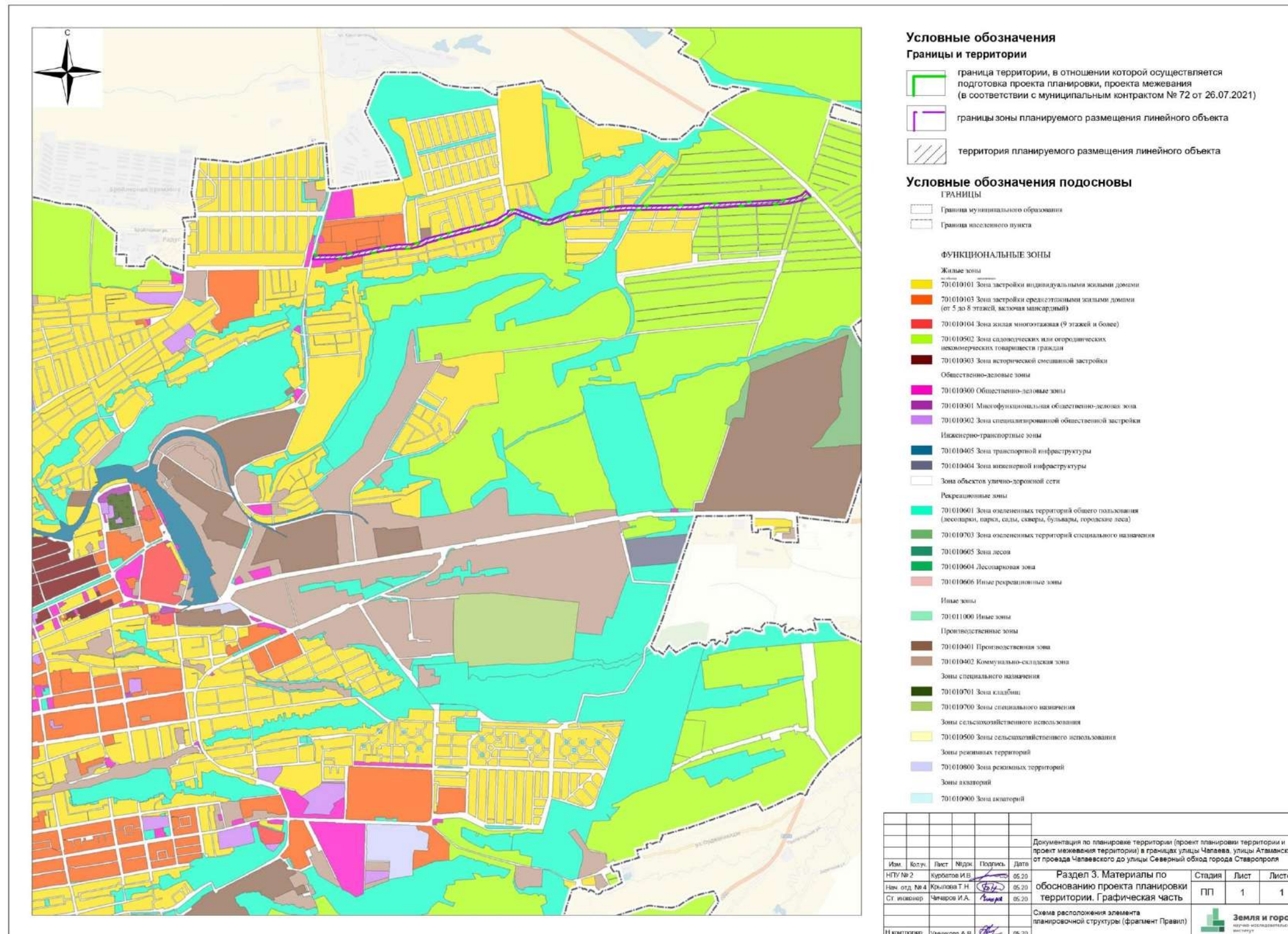
1	2	3
162	481148,00	1323816,18
163	481147,96	1323806,48
164	481149,74	1323772,90
165	481148,26	1323718,90
166	481145,70	1323692,91
167	481144,44	1323672,22
168	481144,11	1323666,92
169	481142,54	1323640,94
170	481140,01	1323614,92
171	481137,61	1323589,06
172	481135,07	1323562,84
173	481132,64	1323536,99
174	481130,22	1323510,96
175	481128,58	1323495,48
176	481125,15	1323473,48
177	481121,35	1323449,51
178	481117,50	1323424,52
179	481114,59	1323404,55
180	481112,24	1323386,54
181	481108,16	1323350,24
182	481101,28	1323314,42
183	481098,75	1323296,60
184	481095,91	1323278,56
185	481092,85	1323260,56
186	481090,40	1323242,29
187	481080,60	1323208,69
188	481062,72	1323168,81
189	481046,79	1323130,75
190	481043,27	1323118,70
191	481039,57	1323107,40
192	481035,87	1323096,16
193	481032,21	1323084,90
194	481027,35	1323072,65
195	481023,87	1323061,68
196	481021,22	1323051,54
197	481022,74	1323025,98
198	481027,43	1323002,31
199	481029,06	1322994,89
200	481034,91	1322973,97
201	481036,81	1322966,18
202	481040,77	1322952,21
203	481055,66	1322915,78
204	481068,33	1322880,02
205	481110,98	1322773,72
206	481115,17	1322760,74
207	481117,26	1322749,44
208	481117,95	1322742,69
209	481117,50	1322739,25
210	481111,38	1322728,67
211	481107,94	1322722,66
212	481100,49	1322710,60
213	481094,30	1322700,41
214	481067,23	1322658,87
215	481062,92	1322652,99
216	481054,62	1322641,08
217	481050,18	1322634,65
218	481037,71	1322615,60
219	481035,98	1322612,86
220	481019,40	1322583,40

1	2	3
221	481010,45	1322556,09
222	481008,05	1322545,55
223	481004,52	1322530,46
224	481003,18	1322525,38
225	481000,34	1322515,50
226	480995,62	1322498,14
227	480962,55	1322374,12
228	480957,24	1322351,82
229	480952,28	1322331,47
230	480947,05	1322307,64
231	480933,88	1322258,14
232	480932,82	1322254,28
233	480901,14	1322137,22
234	480897,18	1322120,09
235	480892,31	1322101,84
236	480887,19	1322083,64
237	480876,64	1322040,62
238	480875,49	1322036,45
239	480873,91	1322032,36
240	480869,00	1322014,68
241	480861,03	1321985,03
242	480832,10	1321928,64
243	480807,66	1321832,10
244	480803,92	1321713,91
245	480803,68	1321710,41
246	480804,59	1321710,27
247	480803,05	1321701,34
248	480799,74	1321682,38
249	480797,09	1321665,48
250	480794,57	1321649,36
251	480792,30	1321634,90
252	480790,69	1321623,47
253	480788,38	1321606,63
254	480786,25	1321591,29
255	480782,61	1321564,49
256	480776,37	1321530,59
257	480772,48	1321514,43
258	480768,58	1321497,58
259	480764,69	1321481,33
260	480760,78	1321463,41
261	480756,11	1321441,55
262	480741,42	1321367,87
263	480722,54	1321269,82
264	480726,89	1321268,76
265	480722,67	1321234,05
266	480720,12	1321211,68
267	480717,08	1321143,98
268	480715,70	1321068,06
269	480716,03	1321062,54
270	480715,40	1321051,89
271	480714,34	1321032,19
272	480713,96	1321000,36
1	480713,66	1320975,51

## Приложение 11

к документации по планировке территории (проекту планировки территории и проекту межевания территории) в границах улицы Чапаева, улицы Атаманской от проезда Чапаевского до улицы Северный обход города Ставрополя

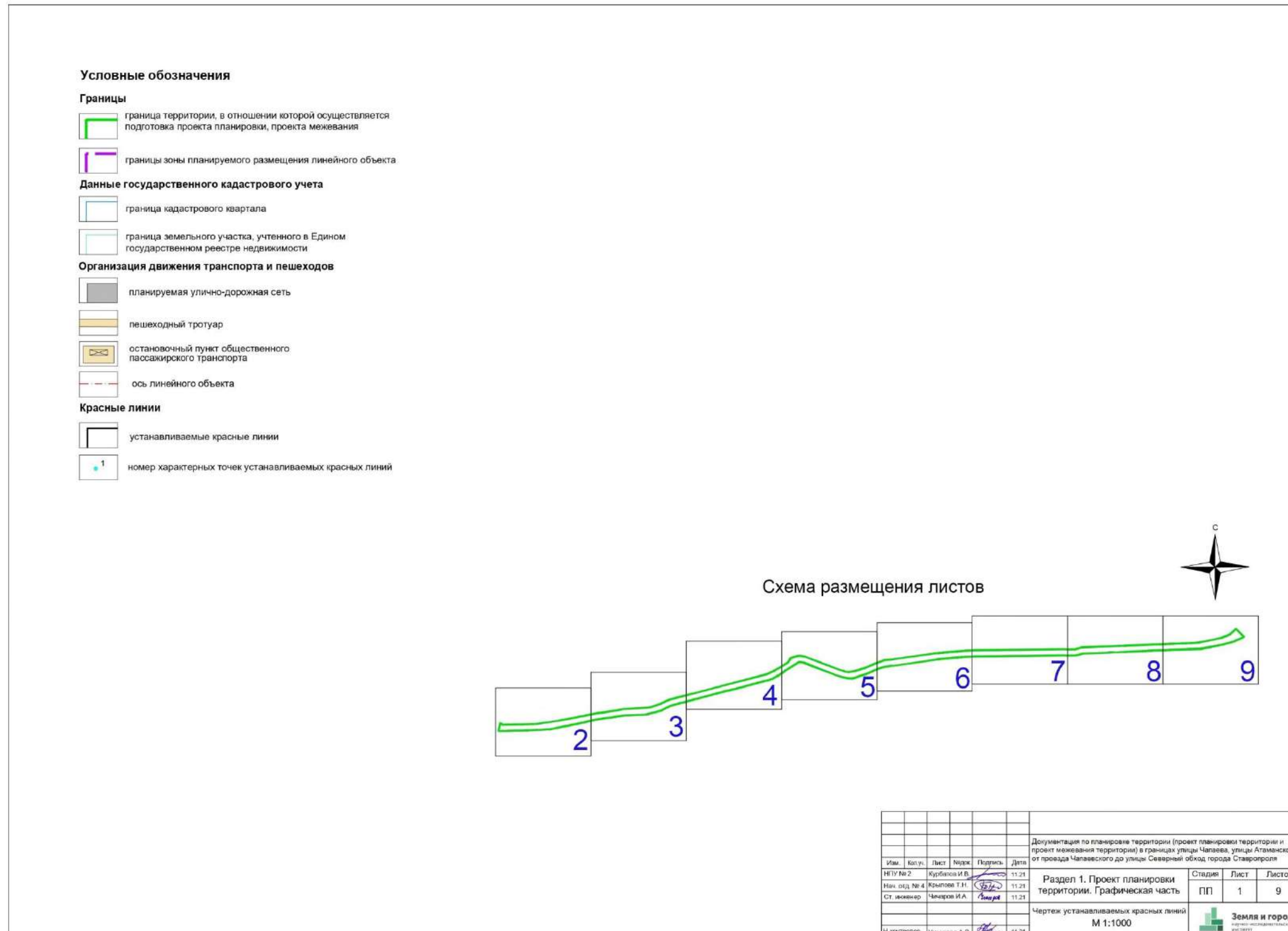
### СХЕМА расположения элемента улично-дорожной сети (фрагмент Правил)

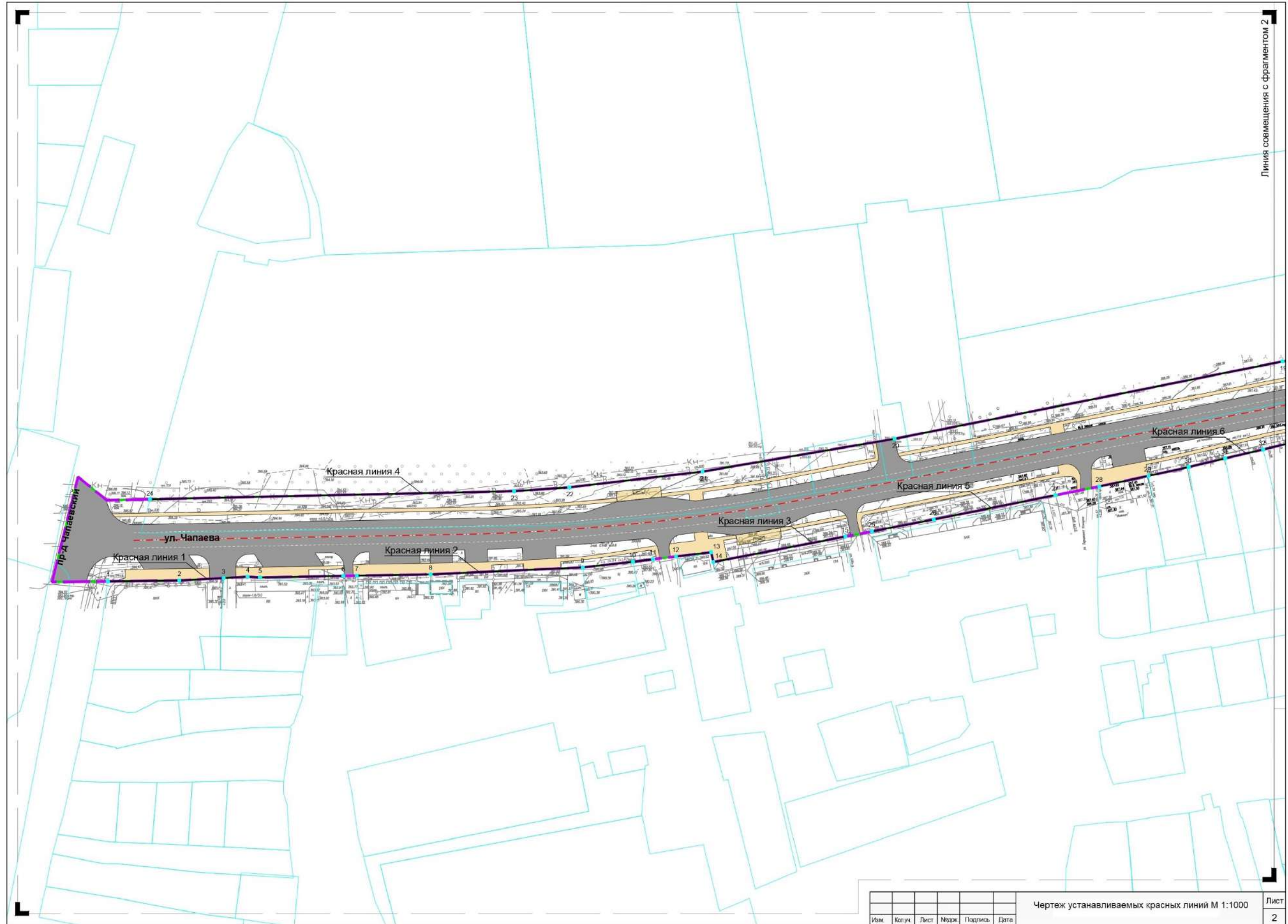


Приложение 12

к документации по планировке территории (проекту планировки территории и проекту межевания территории) в границах улицы Чапаева, улицы Атаманской от проезда Чапаевского до улицы Северный обход города Ставрополя

ПРОЕКТ  
планировки территории (чертеж устанавливаемых красных линий)





Изм.	Колуч.	Лист	Изд.	Подпись	Дата	Чертеж устанавливаемых красных линий М 1:1000	Лист
							2





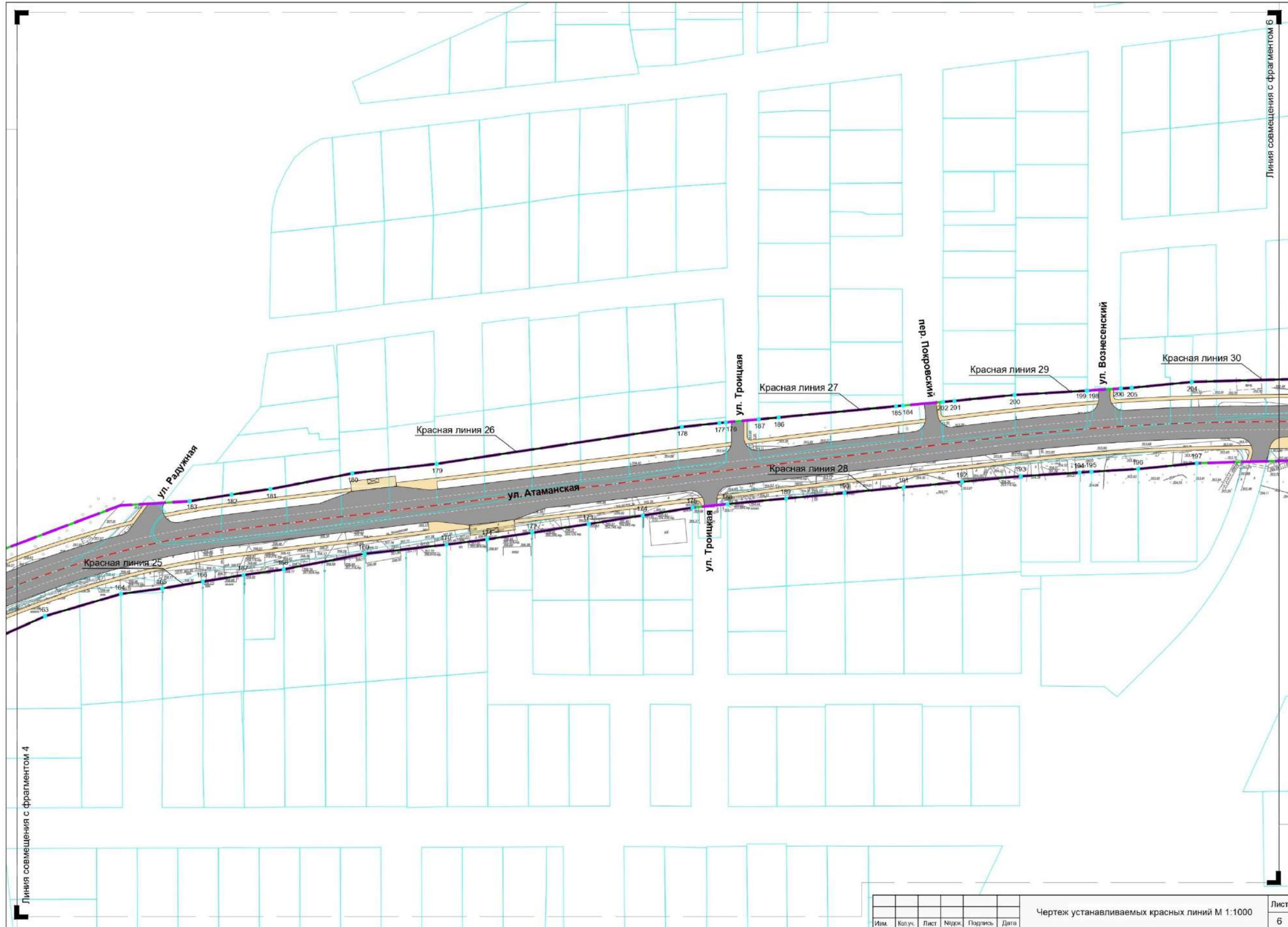
Линия совмещения с фрагментом 1

Линия совмещения с фрагментом 3

Изм.	Кол.уч.	Лист	Изд.	Подпись	Дата	Чертеж устанавливаемых красных линий М 1:1000	Лист
							3







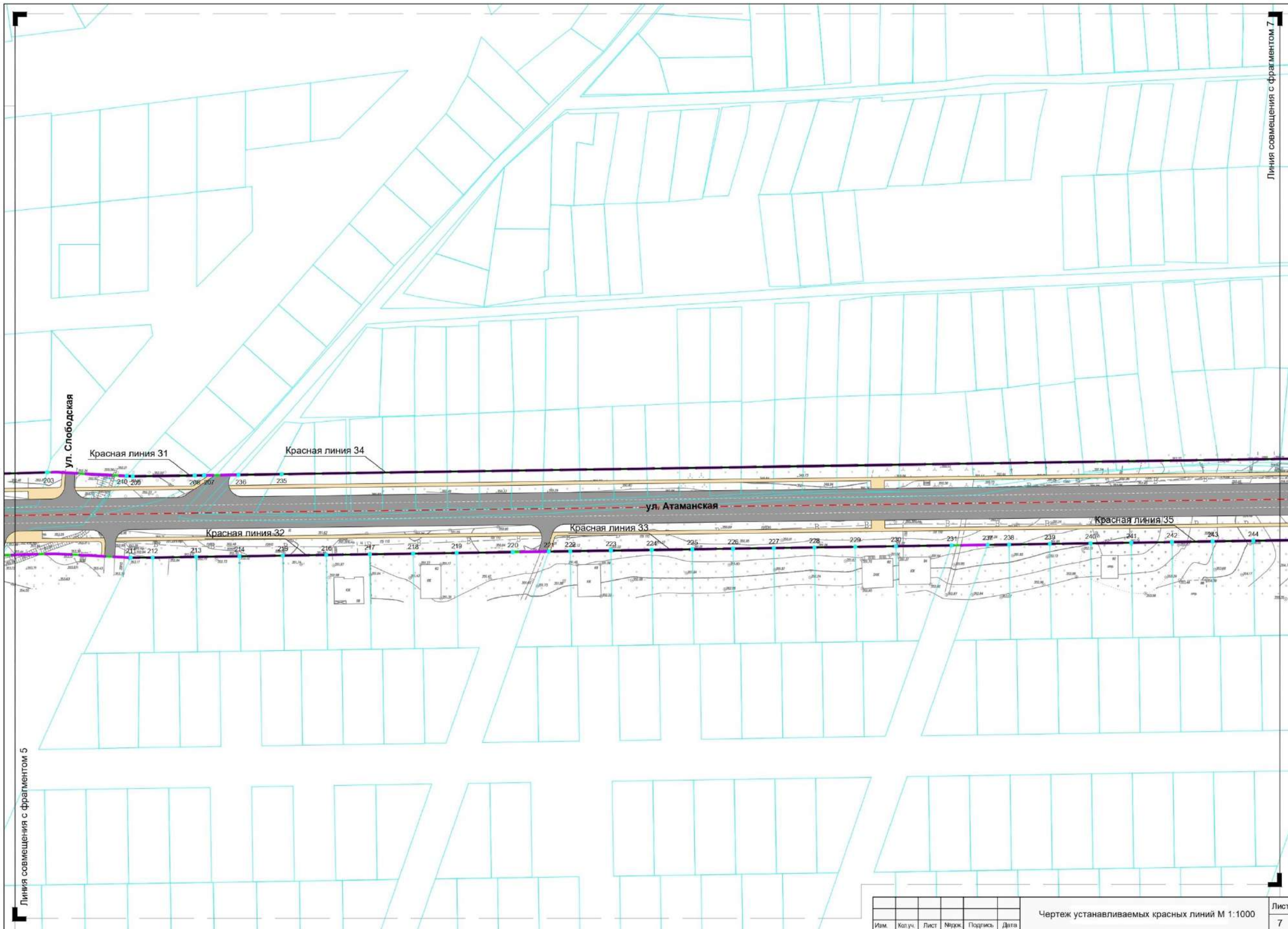
Линия совмещения с фрагментом 4

Линия совмещения с фрагментом 6

Изм.	Кол.уч.	Лист	Масш.	Подпись	Дата

Чертеж устанавливаемых красных линий М 1:1000

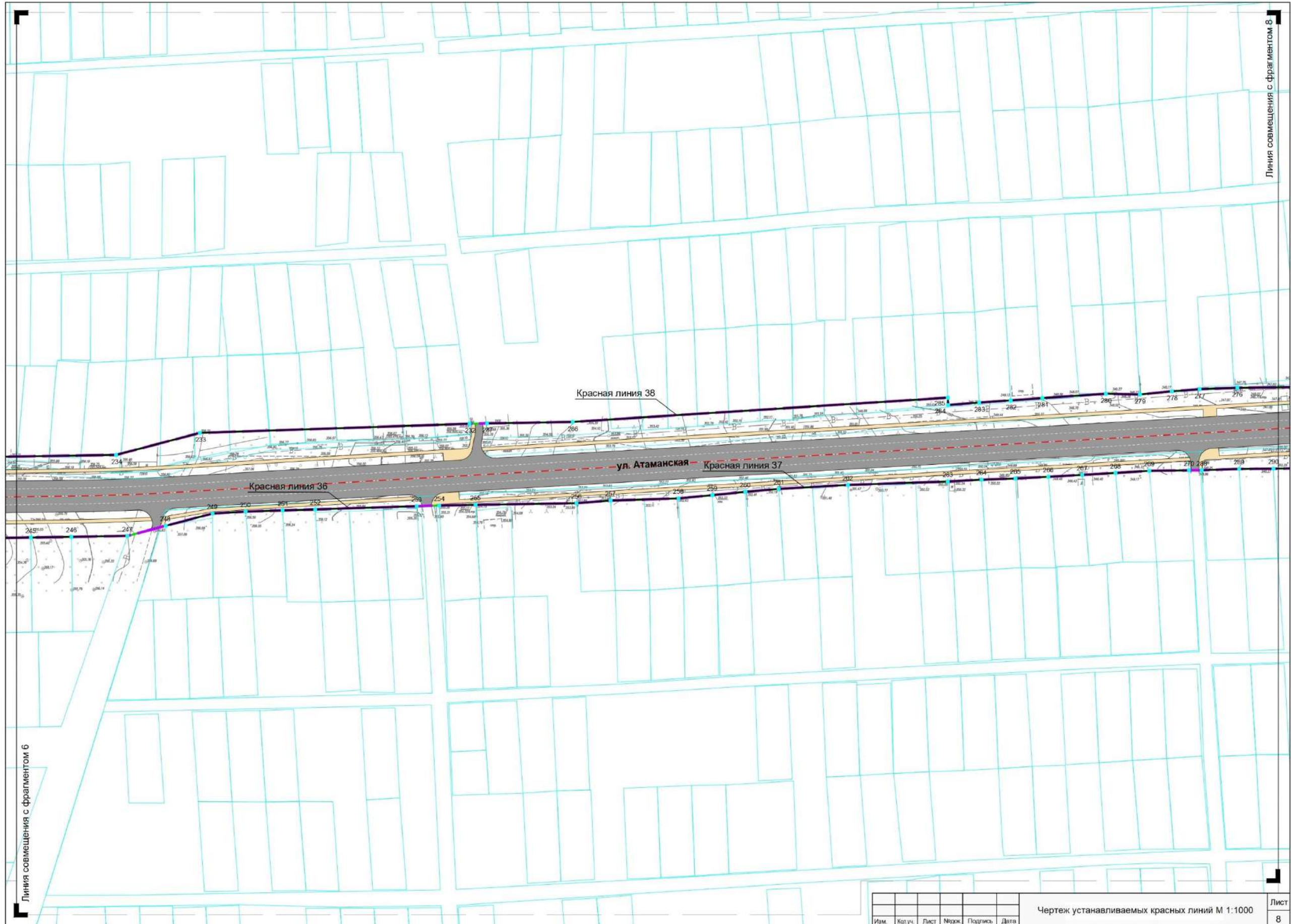
Лист  
6



Изм.	Кол.уч.	Лист	Масш.	Подпись	Дата

Чертеж устанавливаемых красных линий М 1:1000

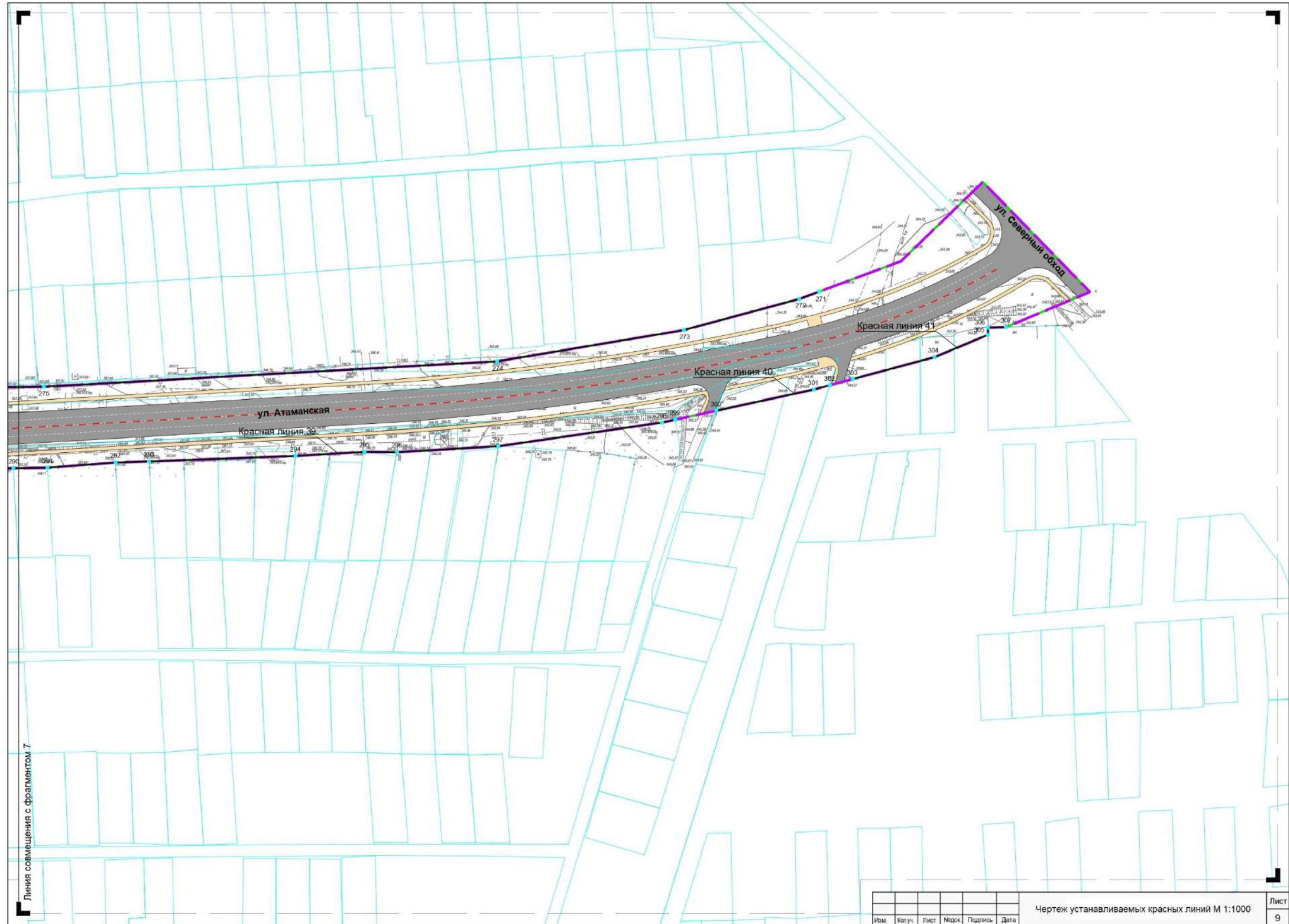
Лист  
7



Изм.	Кол.уч.	Лист	Масш.	Подпись	Дата

Чертеж устанавливаемых красных линий М 1:1000


Лист  
8



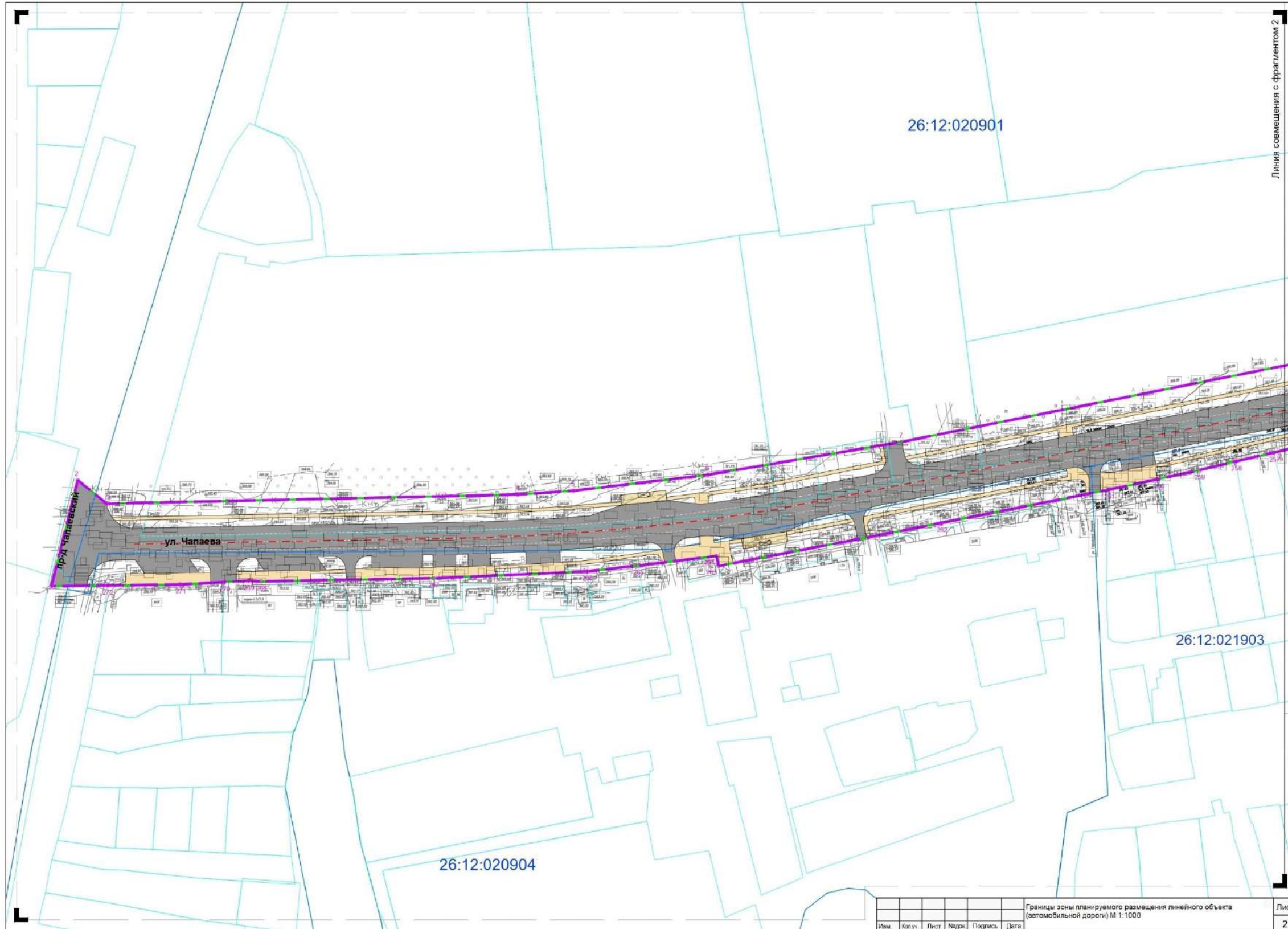
Приложение 13

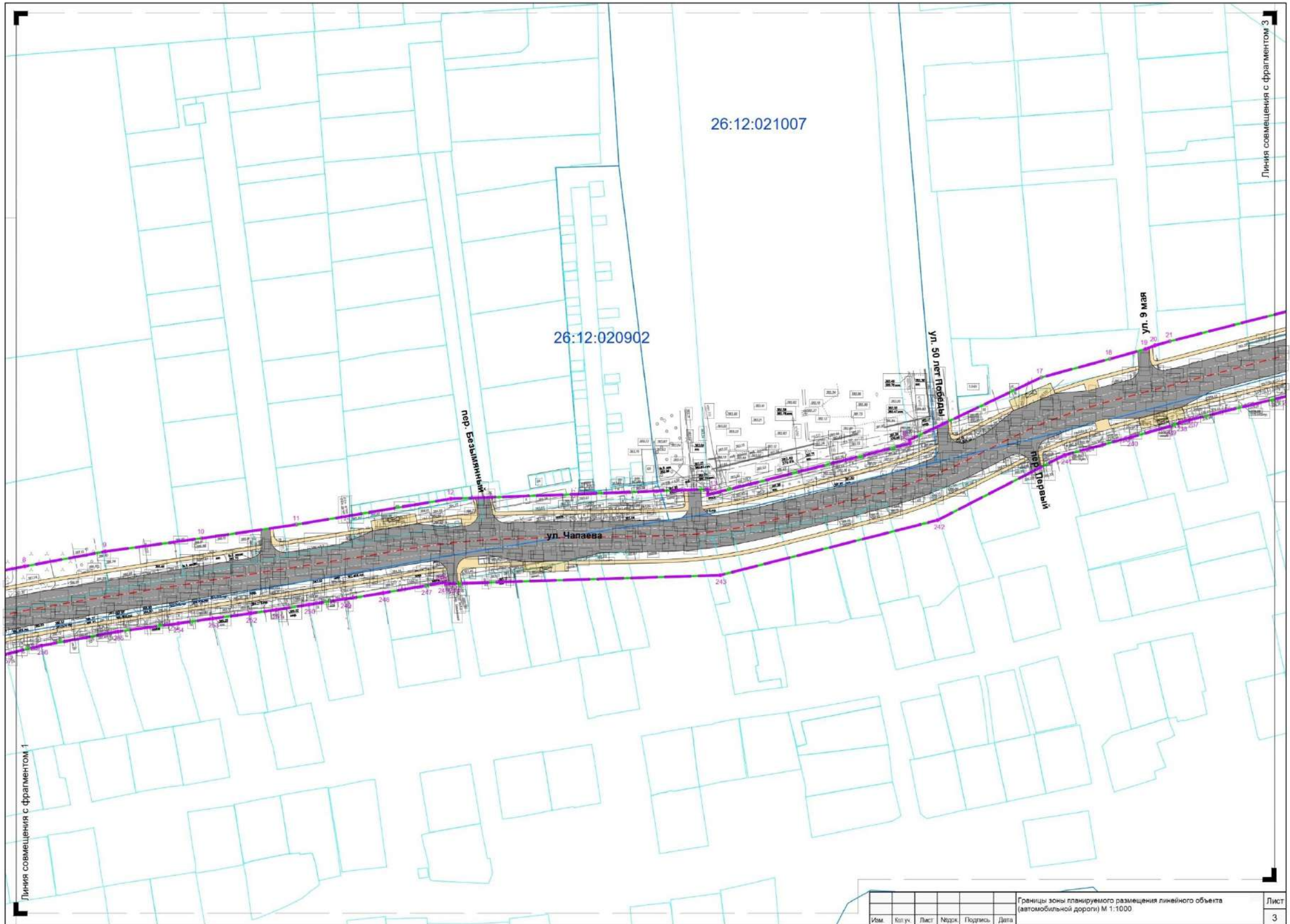
к документации по планировке территории (проекту планировки территории и проекту межевания территории) в границах улицы Чапаева, улицы Атаманской от проезда Чапаевского до улицы Северный обход города Ставрополя

Границы зоны планируемого размещения проектируемой дороги

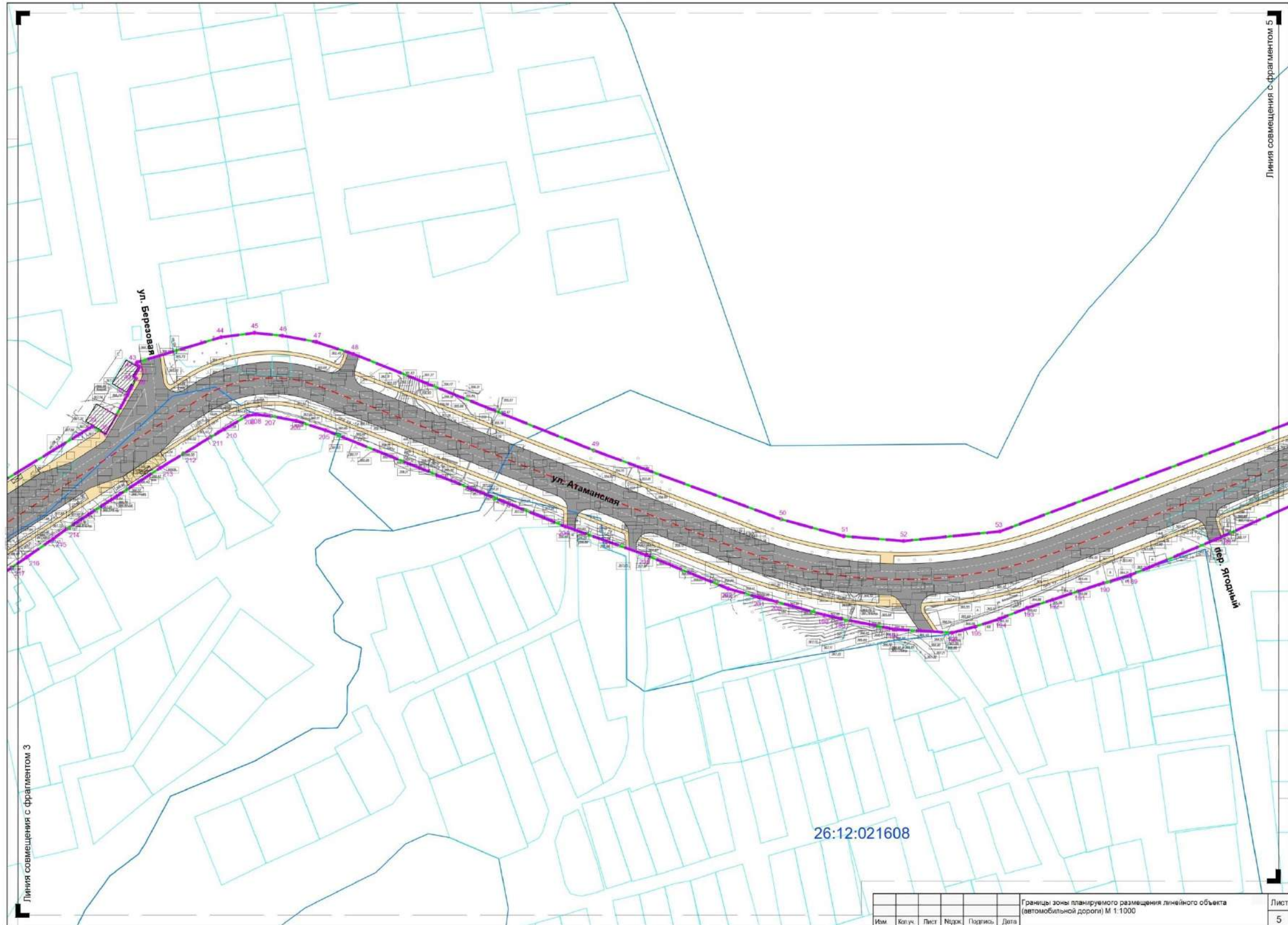




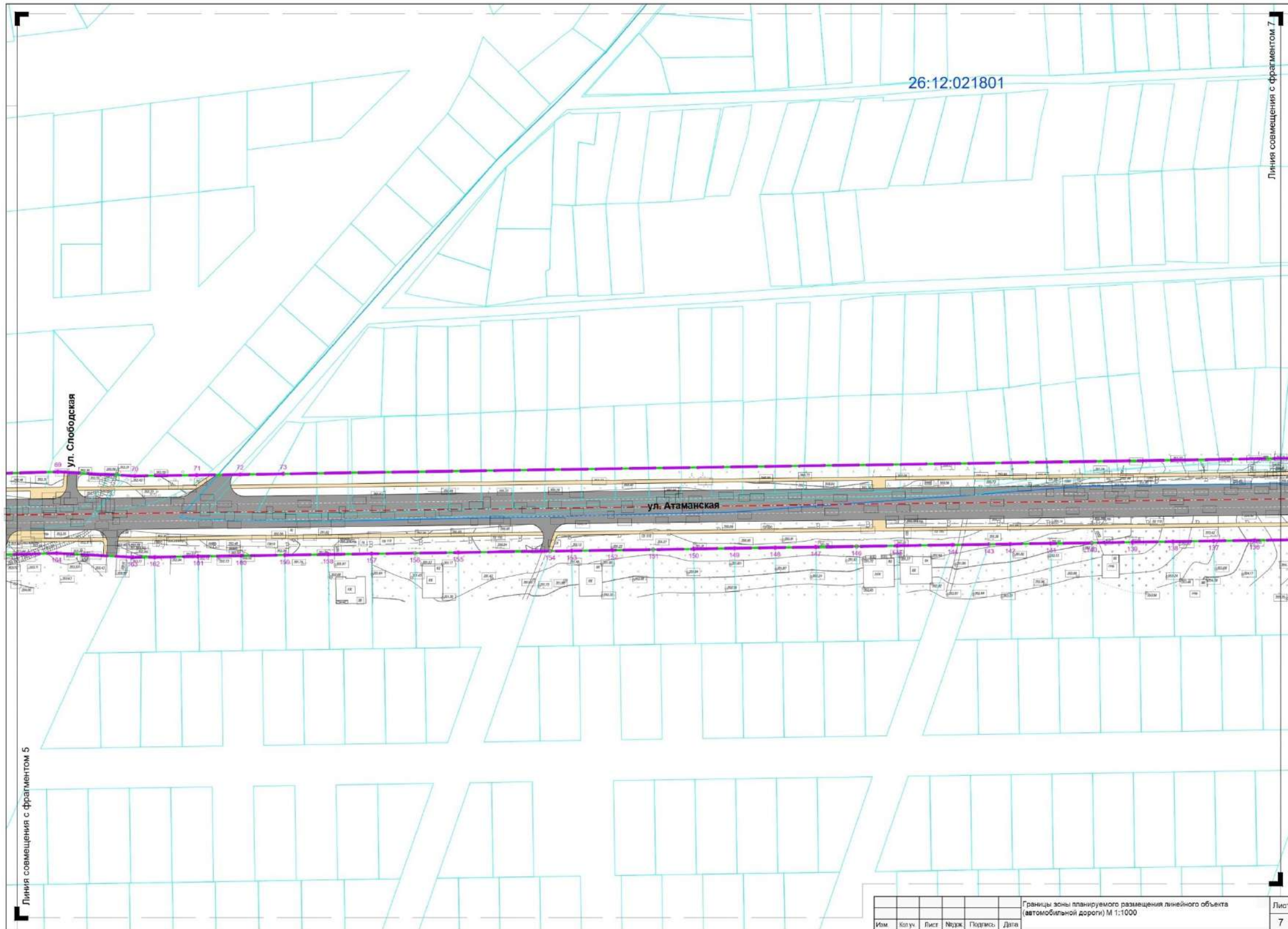


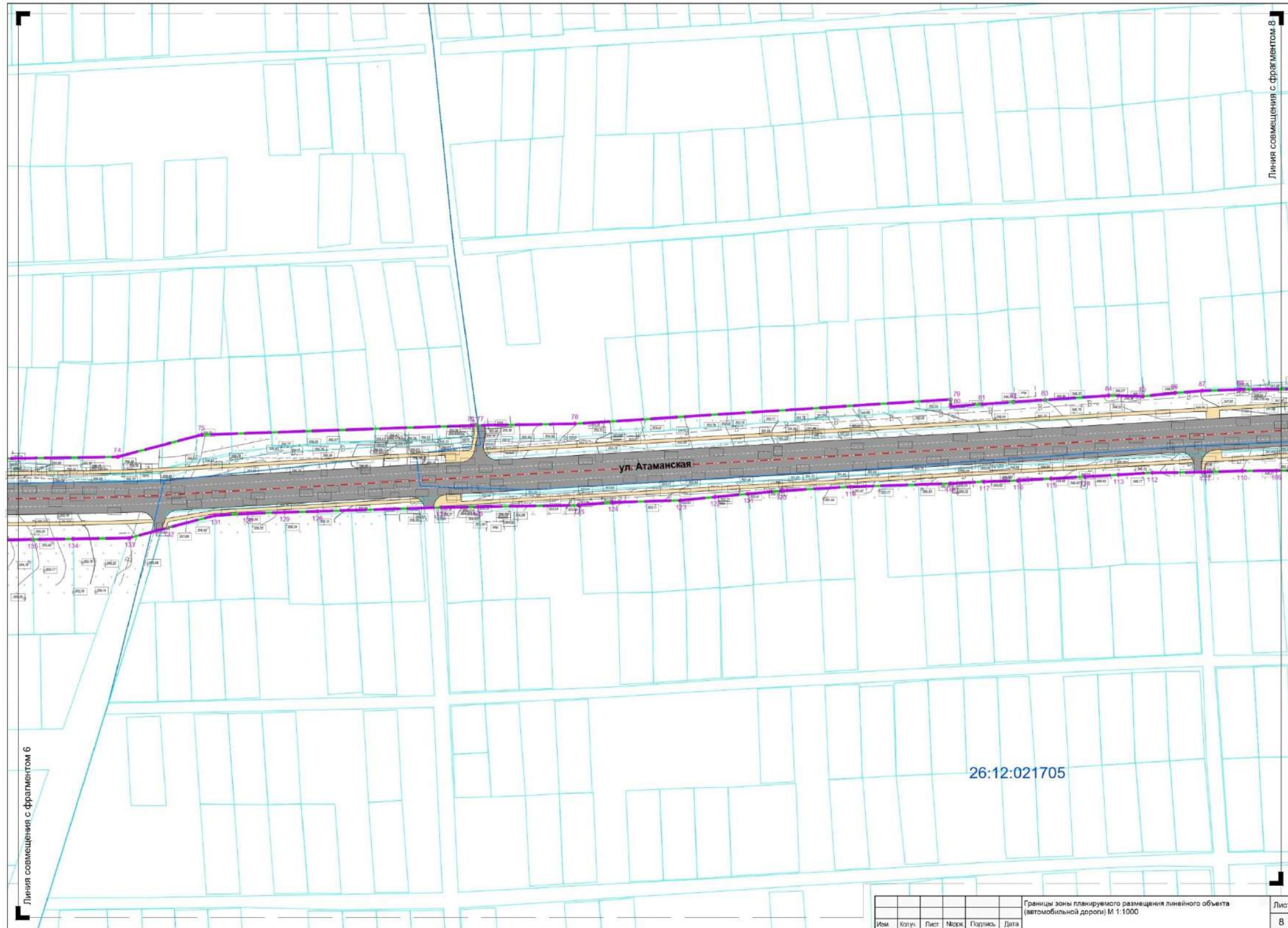


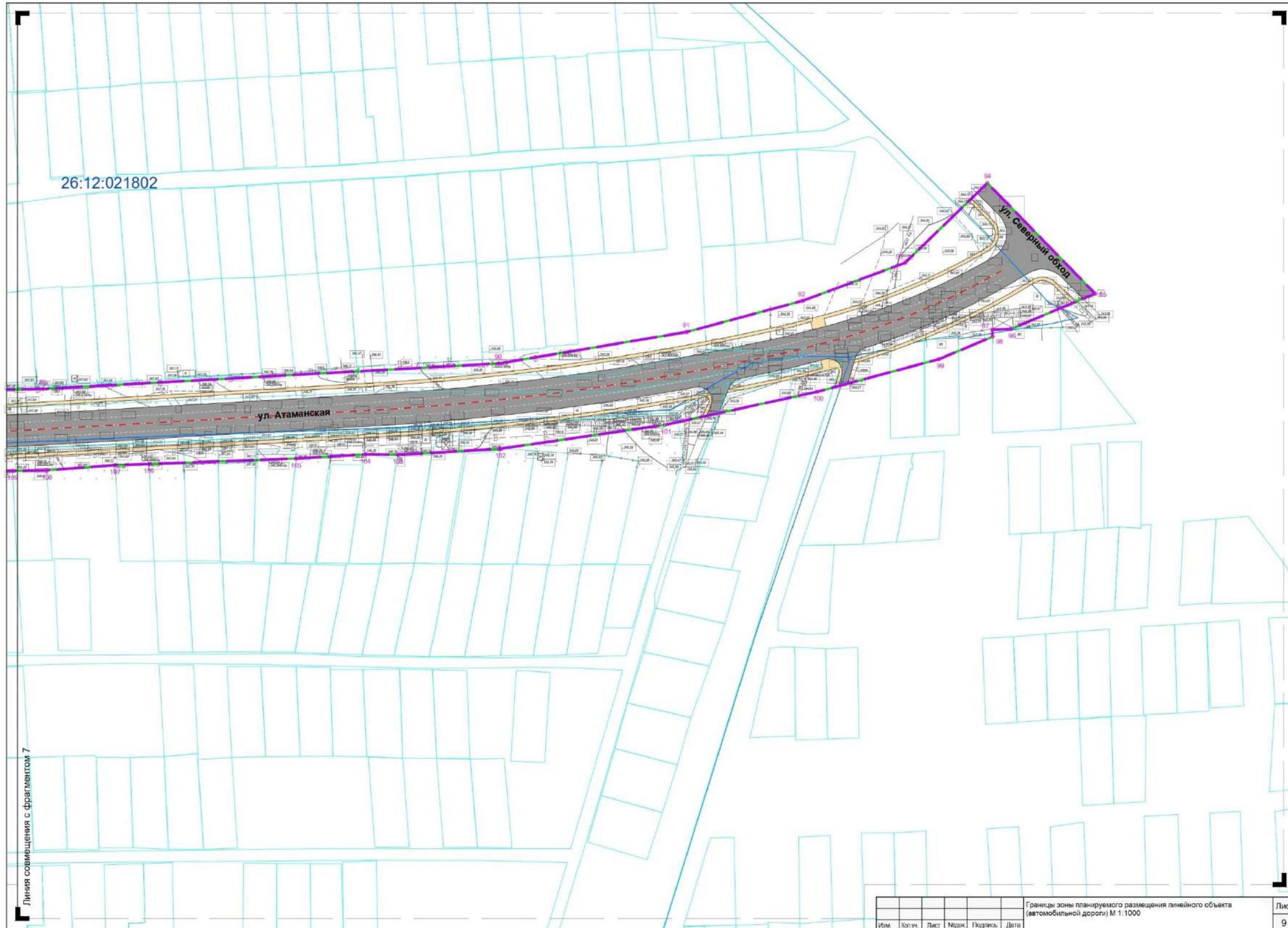













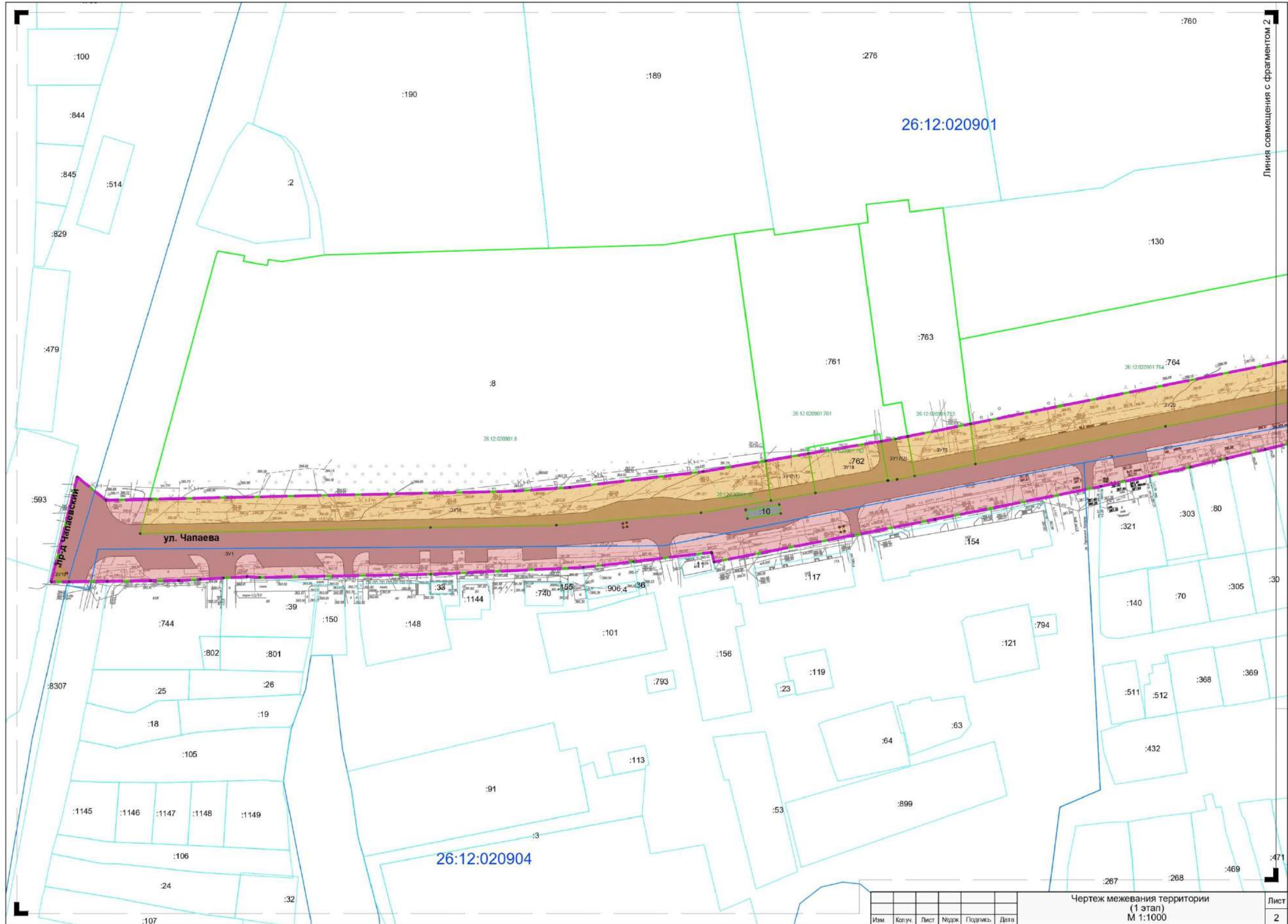


Приложение 14

к документации по планировке территории (проекту планировки территории и проекту межевания территории) в границах улицы Чапаева, улицы Атаманской от проезда Чапаевского до улицы Северный обход города Ставрополя

Чертеж межевания территории (первый этап)

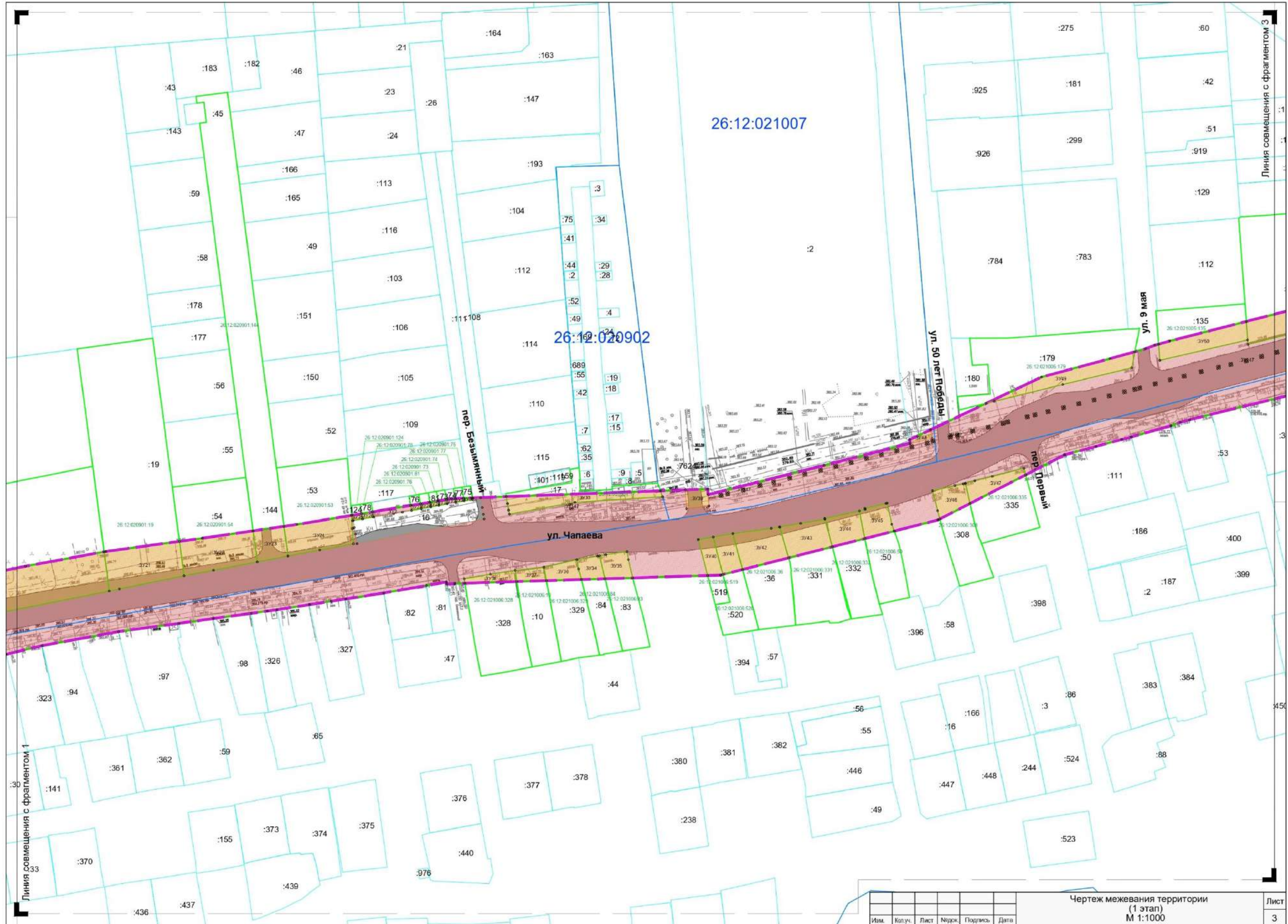




Изм	Колуч	Лист	Ниж	Подпись	Дата

Чертеж межевания территории  
(1 этап)  
М 1:1000

Лист  
2



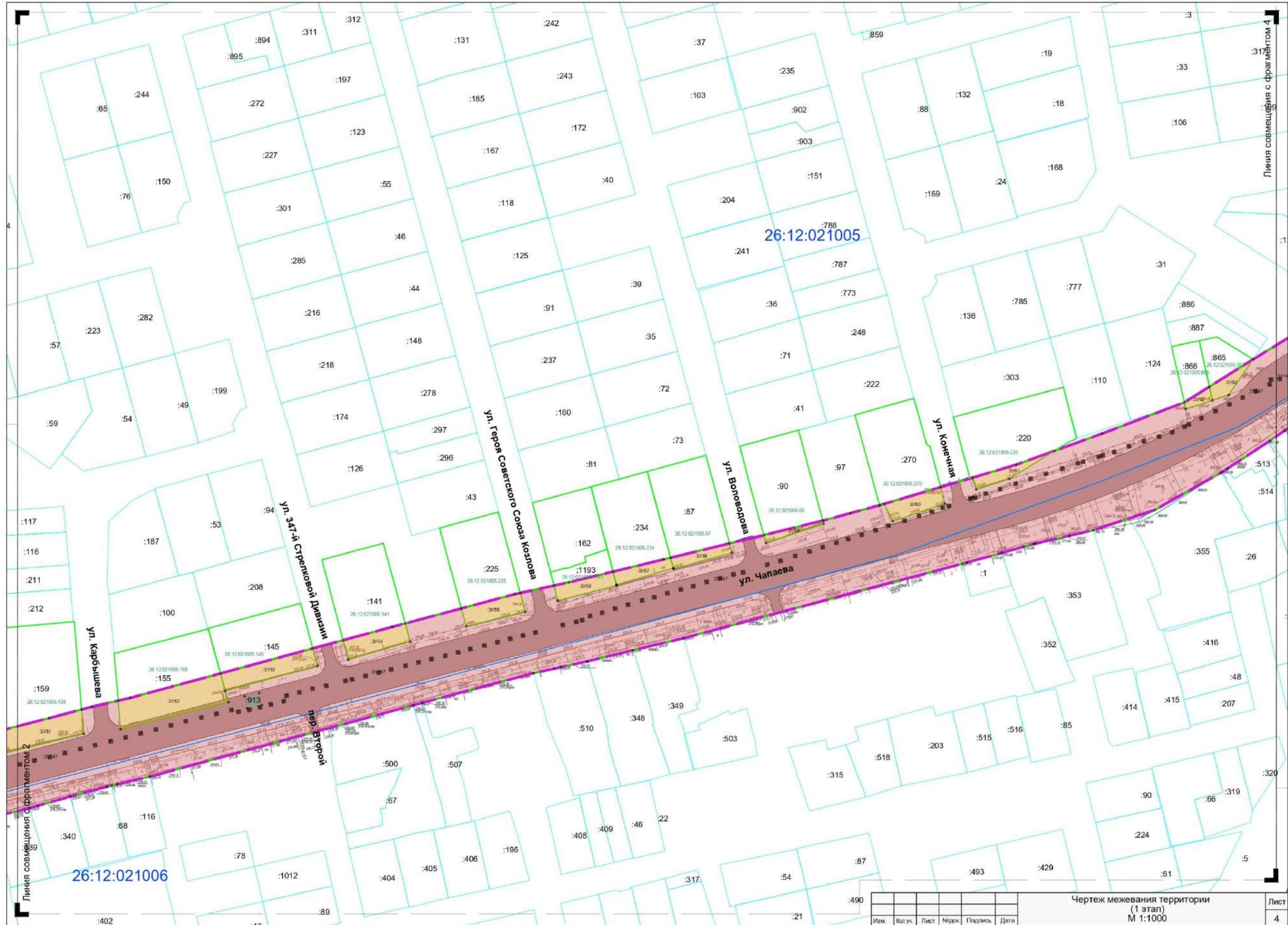
Линия совмещения с фрагментом 1

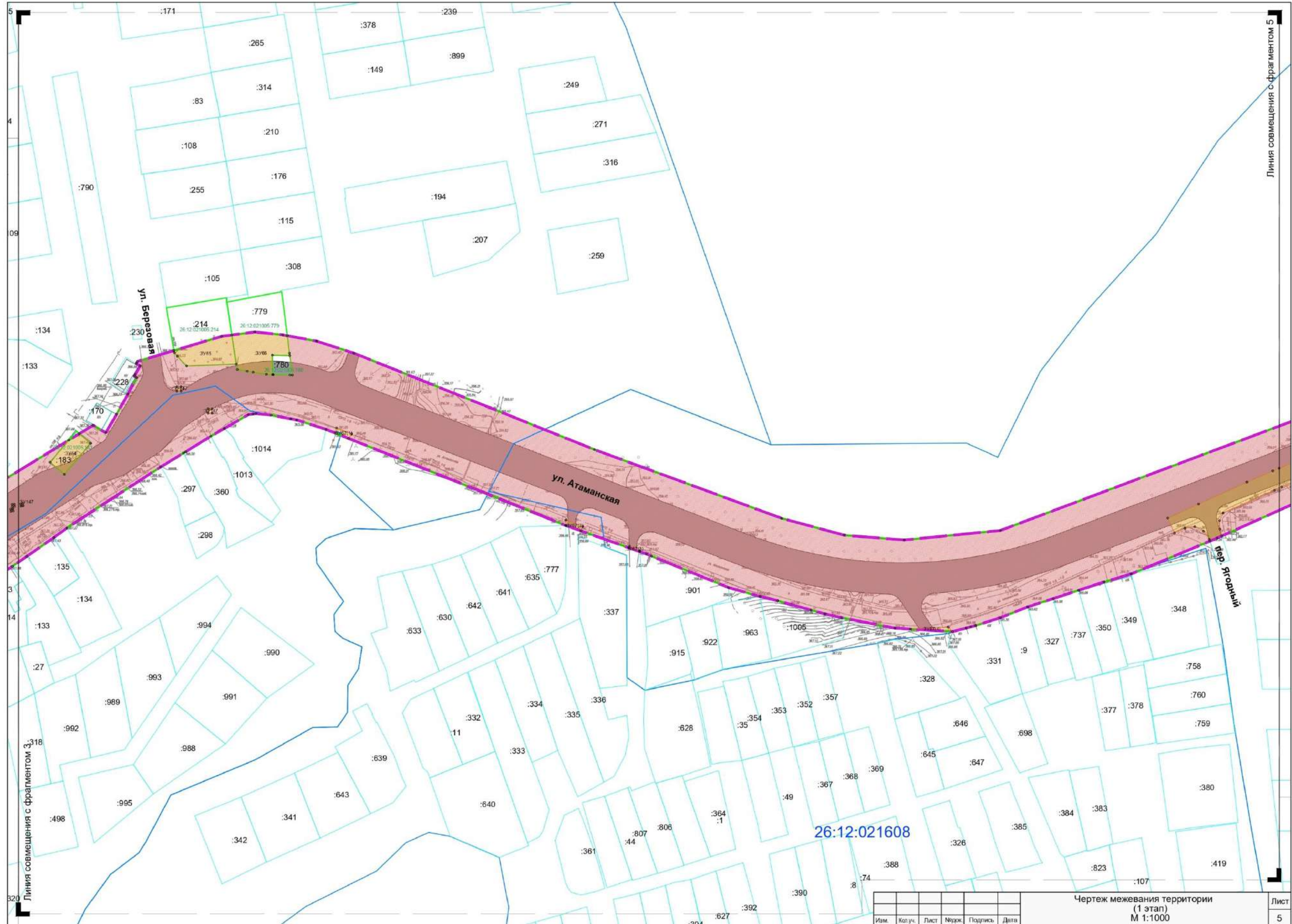
Линия совмещения с фрагментом 3

Изм.	Кол.уч.	Лист	Издок	Подпись	Дата

Чертеж межевания территории  
(1 этап)  
М 1:1000

Лист  
3

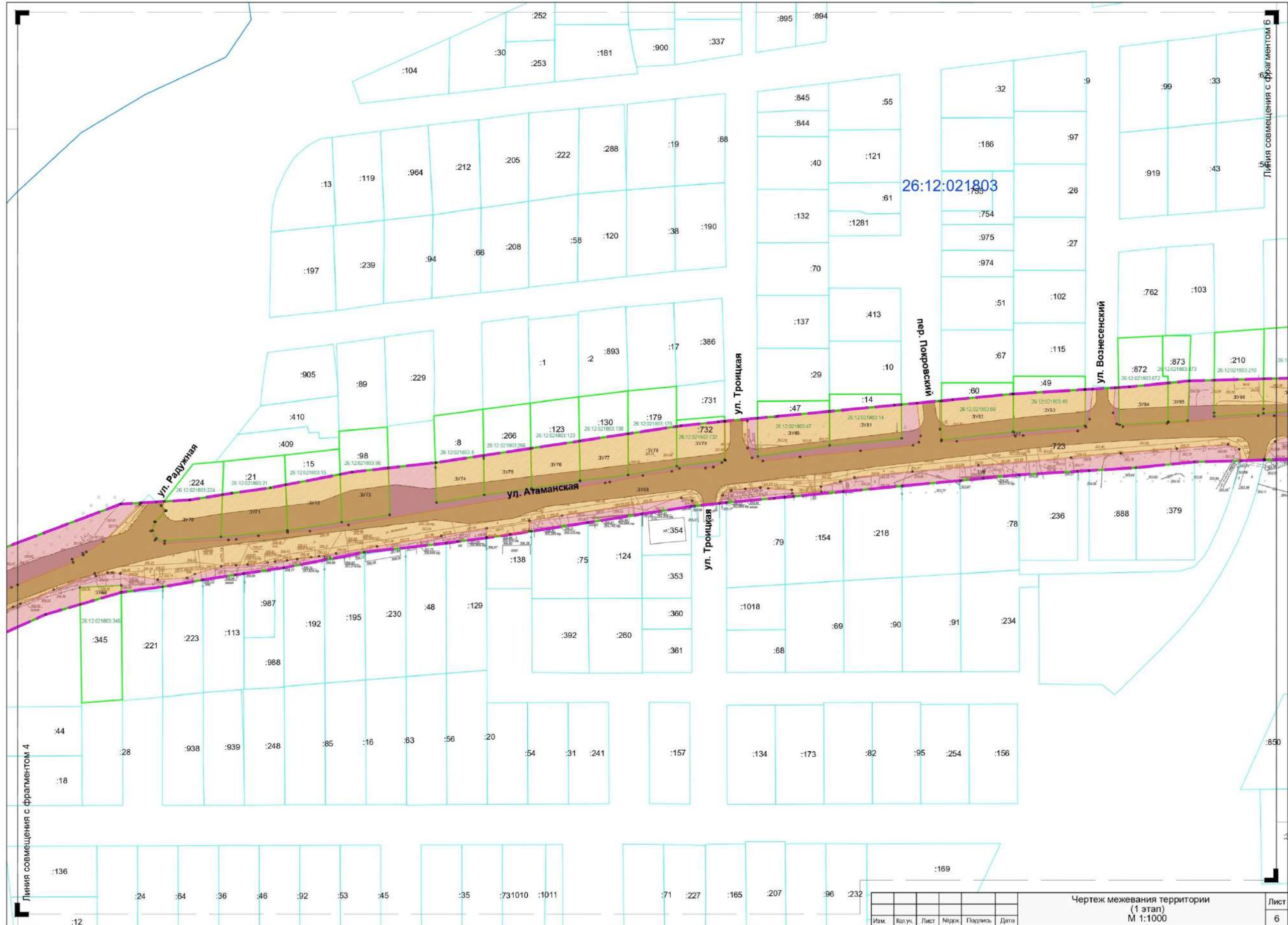




Изм.	Кол.уч.	Лист	Нижок	Подпись	Дата

Чертеж межевания территории  
(1 этап)  
М 1:1000

Лист  
5



26:12:021803

Линия совмещения с фрагментом 4

Линия совмещения с фрагментом 6

ул. Радужная

ул. Атаманская

ул. Троицкая

ул. Троицкая

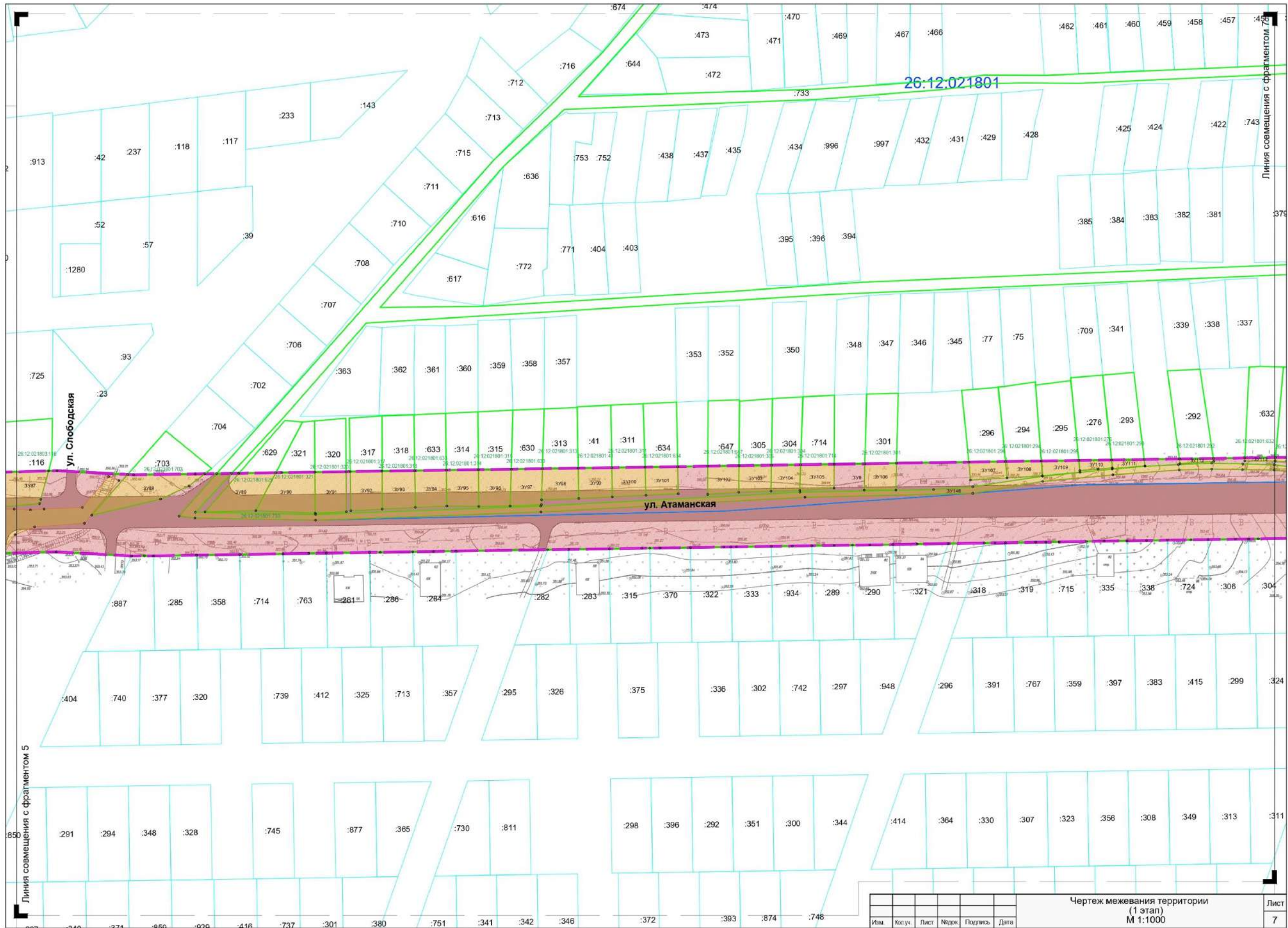
пер. Покровский

ул. Вознесенский

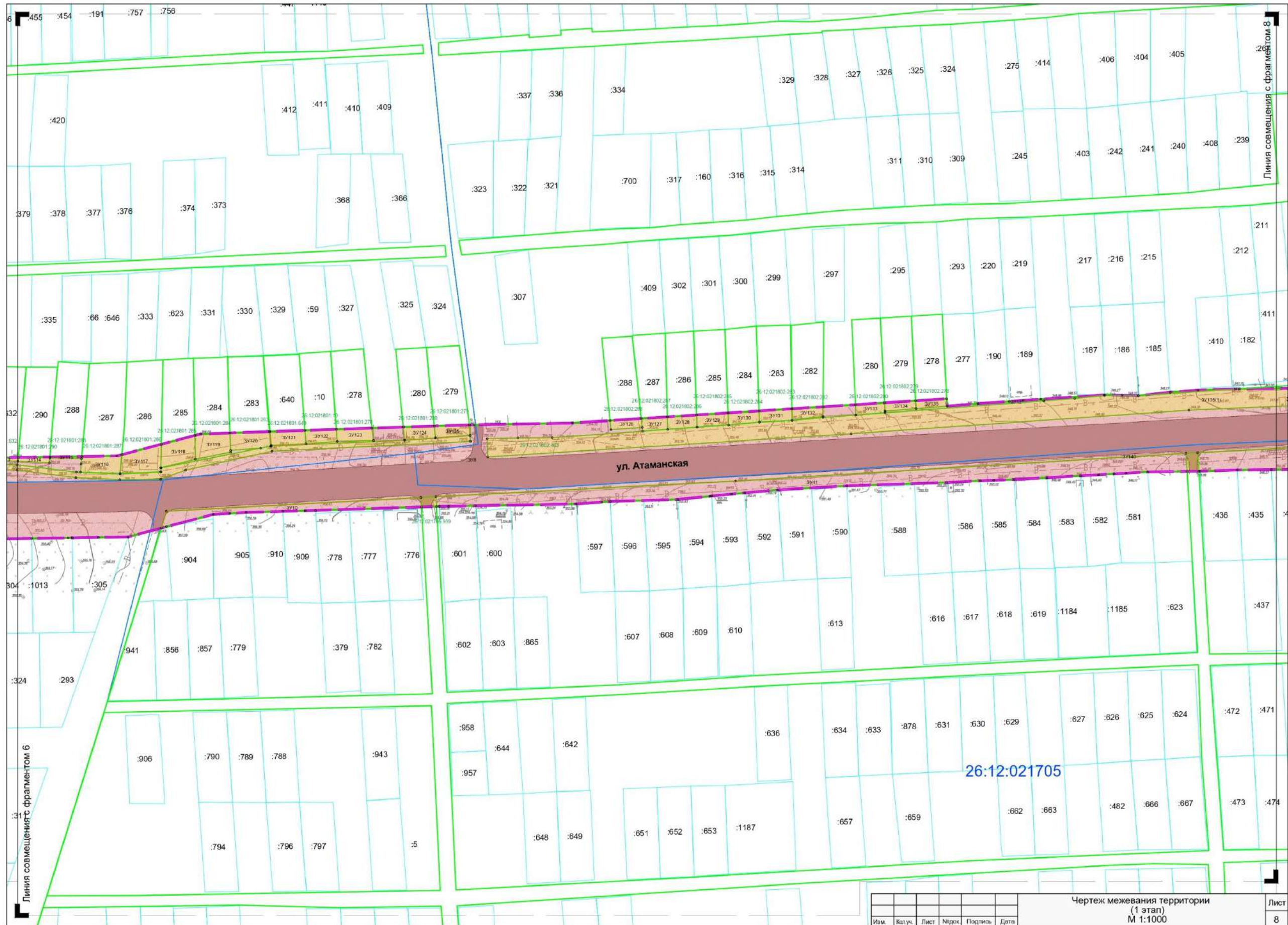
Чертеж межевания территории  
(1 этап)  
М 1:1000

Изм.	Кол.уч.	Лист	Нижок	Подпись	Дата

Лист  
6



Чертеж межевания территории (1 этап) М 1:1000					Лист 7
Изм.	Кол.уч.	Лист	Подпись	Дата	



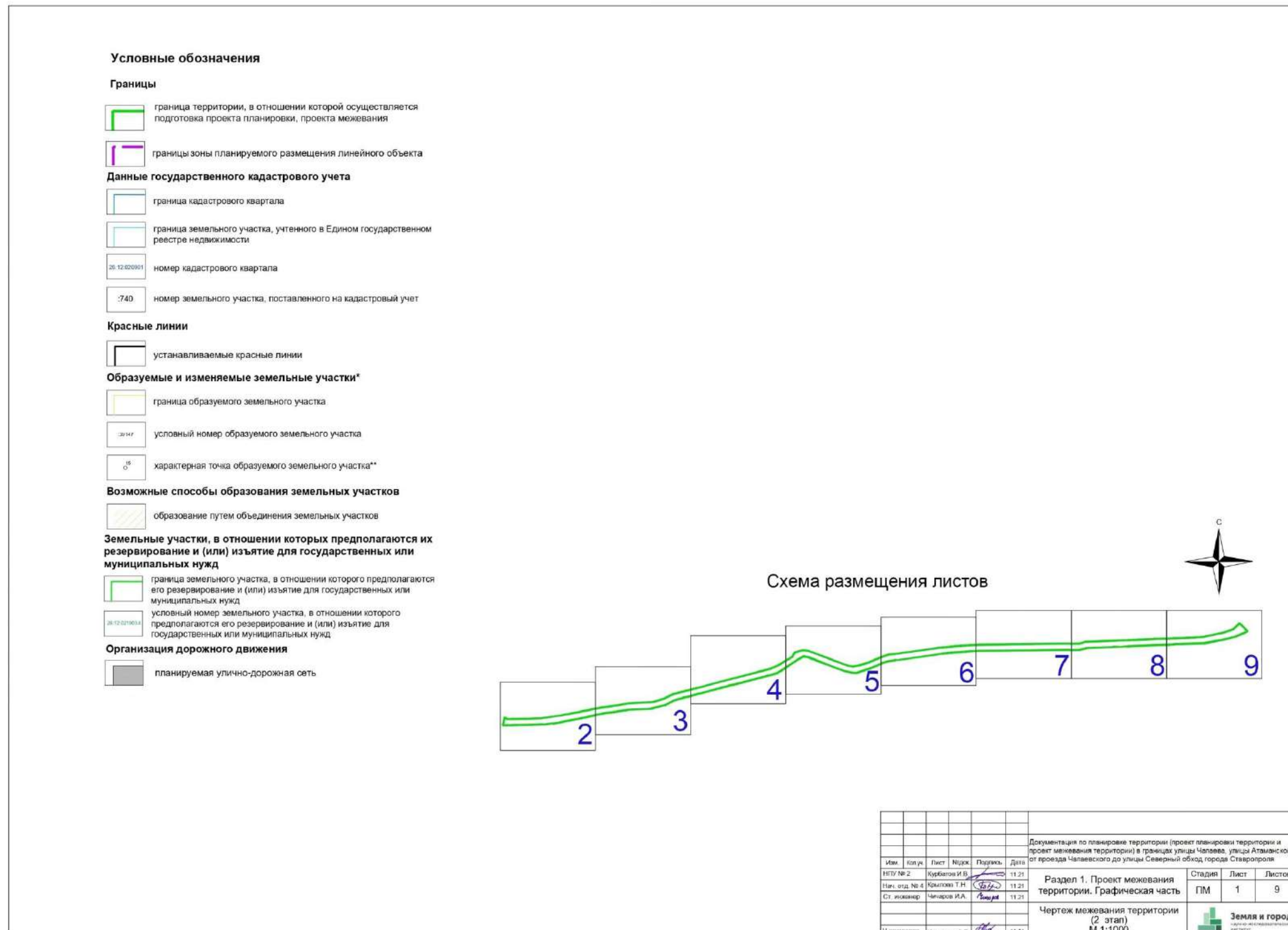


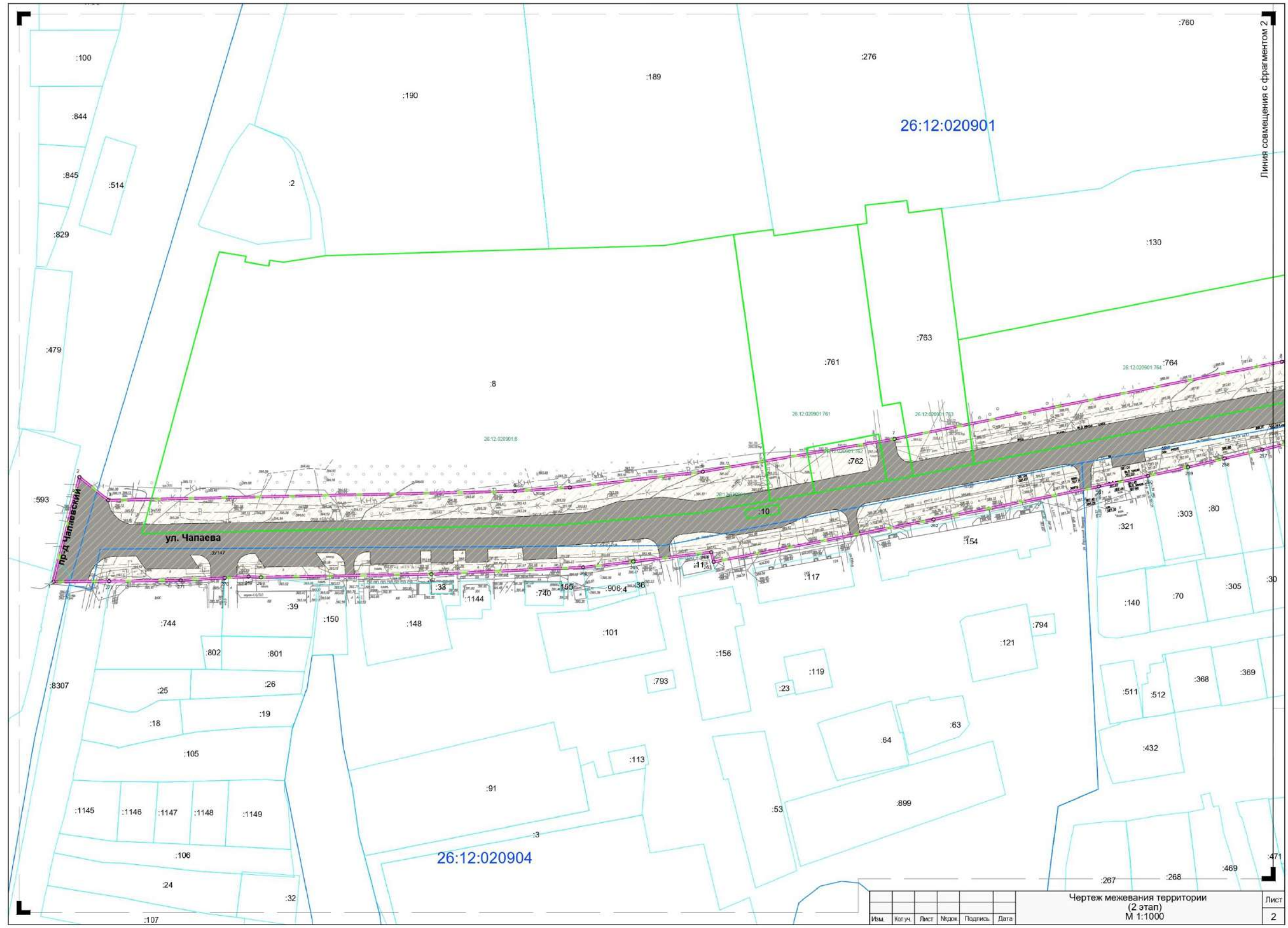


Приложение 15

к документации по планировке территории (проекту планировки территории и проекту межевания территории) в границах улицы Чапаева, улицы Атаманской от проезда Чапаевского до улицы Северный обход города Ставрополя

Чертеж межевания территории (второй этап)





:100

:844

:845

:514

:829

:479

:593

:8307

:1145

:1146

:1147

:1148

:1149

:106

:24

:107

:190

:189

:8

26.12.020901.8

:744

:802

:801

:25

:26

:18

:19

:105

:91

:3

26.12.020904

:101

:156

:23

:119

:793

:64

:63

:113

:53

:899

:276

26.12.020901

:761

:763

:762

26.12.020901.763

26.12.020901.761

26.12.020901.762

26.12.020901.764

26.12.020901.765

26.12.020901.766

26.12.020901.767

26.12.020901.768

26.12.020901.769

26.12.020901.770

26.12.020901.771

26.12.020901.772

26.12.020901.773

26.12.020901.774

26.12.020901.775

26.12.020901.776

26.12.020901.777

26.12.020901.778

26.12.020901.779

26.12.020901.780

26.12.020901.781

26.12.020901.782

26.12.020901.783

26.12.020901.784

26.12.020901.785

26.12.020901.786

26.12.020901.787

26.12.020901.788

26.12.020901.789

26.12.020901.790

26.12.020901.791

26.12.020901.792

26.12.020901.793

26.12.020901.794

26.12.020901.795

26.12.020901.796

26.12.020901.797

26.12.020901.798

26.12.020901.799

26.12.020901.800

26.12.020901.801

26.12.020901.802

26.12.020901.803

26.12.020901.804

26.12.020901.805

26.12.020901.806

26.12.020901.807

26.12.020901.808

26.12.020901.809

26.12.020901.810

26.12.020901.811

26.12.020901.812

26.12.020901.813

26.12.020901.814

26.12.020901.815

26.12.020901.816

26.12.020901.817

26.12.020901.818

26.12.020901.819

26.12.020901.820

26.12.020901.821

26.12.020901.822

26.12.020901.823

26.12.020901.824

26.12.020901.825

26.12.020901.826

26.12.020901.827

26.12.020901.828

26.12.020901.829

26.12.020901.830

26.12.020901.831

26.12.020901.832

26.12.020901.833

26.12.020901.834

26.12.020901.835

26.12.020901.836

26.12.020901.837

26.12.020901.838

26.12.020901.839

26.12.020901.840

26.12.020901.841

26.12.020901.842

26.12.020901.843

26.12.020901.844

26.12.020901.845

26.12.020901.846

26.12.020901.847

26.12.020901.848

26.12.020901.849

26.12.020901.850

26.12.020901.851

26.12.020901.852

26.12.020901.853

26.12.020901.854

26.12.020901.855

26.12.020901.856

26.12.020901.857

26.12.020901.858

26.12.020901.859

26.12.020901.860

26.12.020901.861

26.12.020901.862

26.12.020901.863

26.12.020901.864

26.12.020901.865

26.12.020901.866

26.12.020901.867

26.12.020901.868

26.12.020901.869

26.12.020901.870

26.12.020901.871

26.12.020901.872

26.12.020901.873

26.12.020901.874

26.12.020901.875

26.12.020901.876

26.12.020901.877

26.12.020901.878

26.12.020901.879

26.12.020901.880

26.12.020901.881

26.12.020901.882

26.12.020901.883

26.12.020901.884

26.12.020901.885

26.12.020901.886

26.12.020901.887

26.12.020901.888

26.12.020901.889

26.12.020901.890

26.12.020901.891

26.12.020901.892

26.12.020901.893

26.12.020901.894

26.12.020901.895

26.12.020901.896

26.12.020901.897

26.12.020901.898

26.12.020901.899

26.12.020901.900

26.12.020901.901

26.12.020901.902

26.12.020901.903

26.12.020901.904

26.12.020901.905

26.12.020901.906

26.12.020901.907

26.12.020901.908

26.12.020901.909

26.12.020901.910

26.12.020901.911

26.12.020901.912

26.12.020901.913

26.12.020901.914

26.12.020901.915

26.12.020901.916

26.12.020901.917

26.12.020901.918

26.12.020901.919

26.12.020901.920

26.12.020901.921

26.12.020901.922

26.12.020901.923

26.12.020901.924

26.12.020901.925

26.12.020901.926

26.12.020901.927

26.12.020901.928

26.12.020901.929

26.12.020901.930

26.12.020901.931

26.12.020901.932

26.12.020901.933

26.12.020901.934

26.12.020901.935

26.12.020901.936

26.12.020901.937

26.12.020901.938

26.12.020901.939

26.12.020901.940

26.12.020901.941

26.12.020901.942

26.12.020901.943

26.12.020901.944

26.12.020901.945

26.12.020901.946

26.12.020901.947

26.12.020901.948

26.12.020901.949

26.12.020901.950

26.12.020901.951

26.12.020901.952

26.12.020901.953

26.12.020901.954

26.12.020901.955

26.12.020901.956

26.12.020901.957

26.12.020901.958

26.12.020901.959

26.12.020901.960

26.12.020901.961

26.12.020901.962

26.12.020901.963

26.12.020901.964

26.12.020901.965

26.12.020901.966

26.12.020901.967

26.12.020901.968

26.12.020901.969

26.12.020901.970

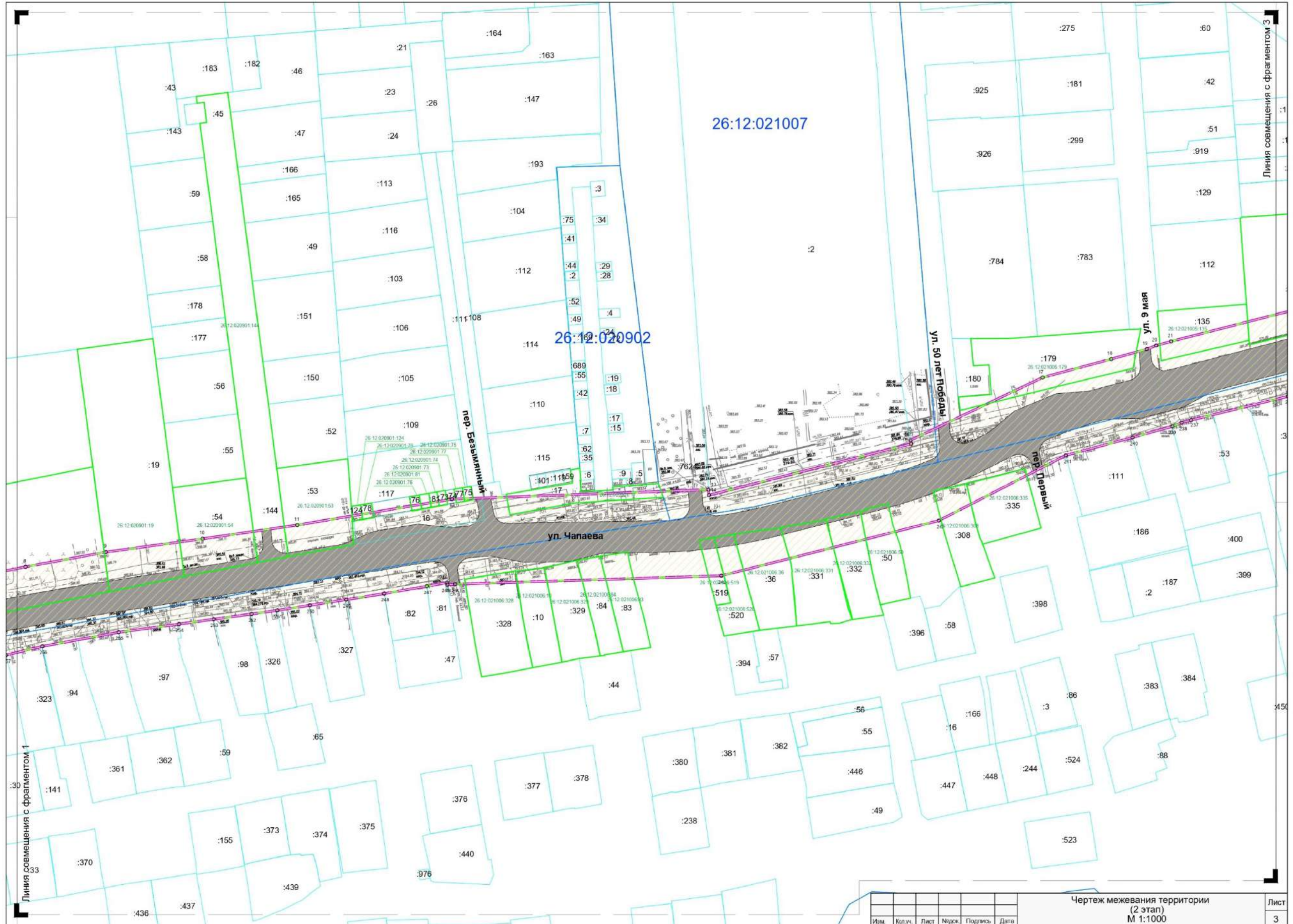
26.12.020901.971

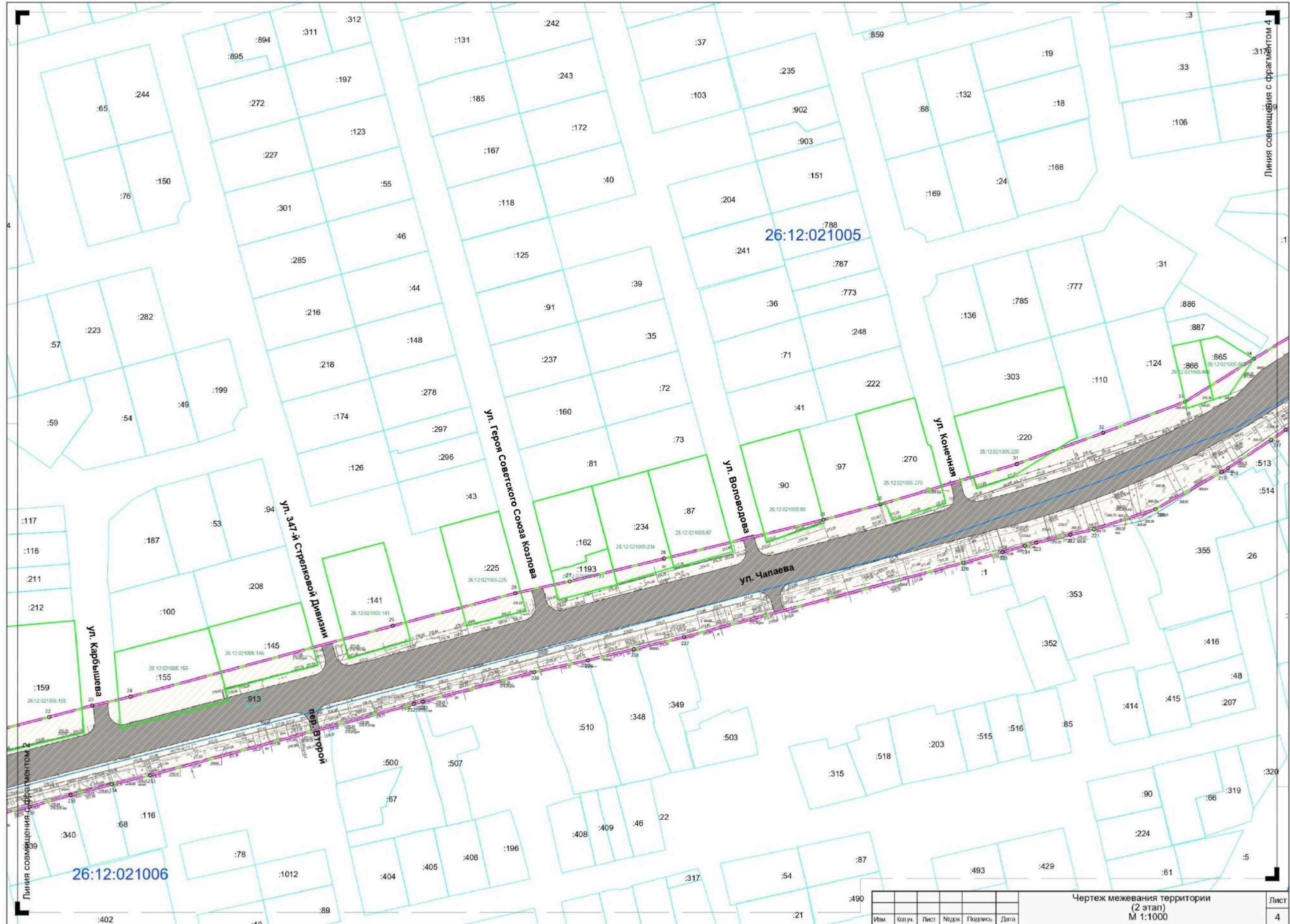
26.12.020901.972

26.12.020901.973

26.12.020901.974

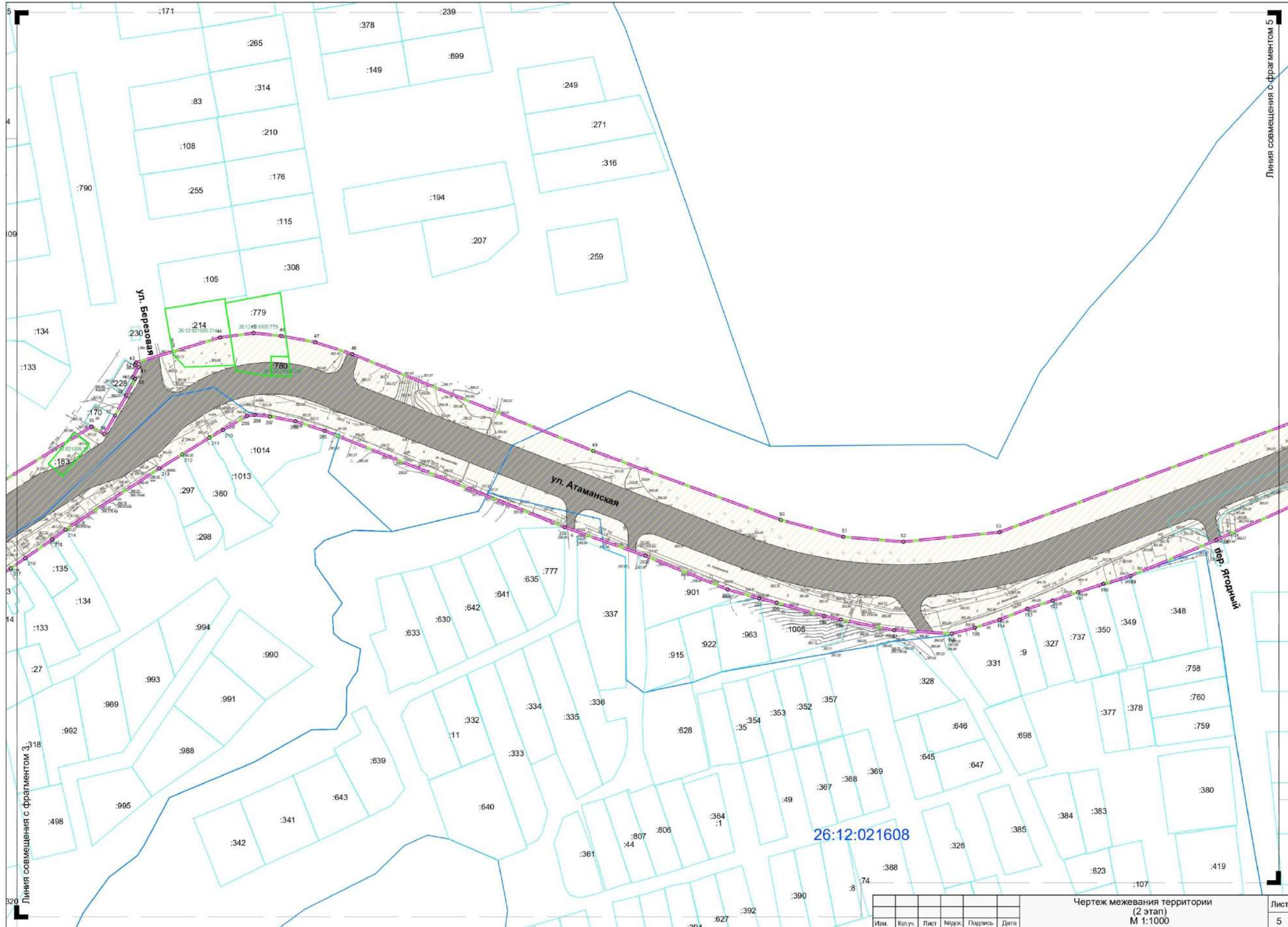
26.12.020901.975





Изм.	Кол.уч.	Лист	Нужд.	Подпись	Дата

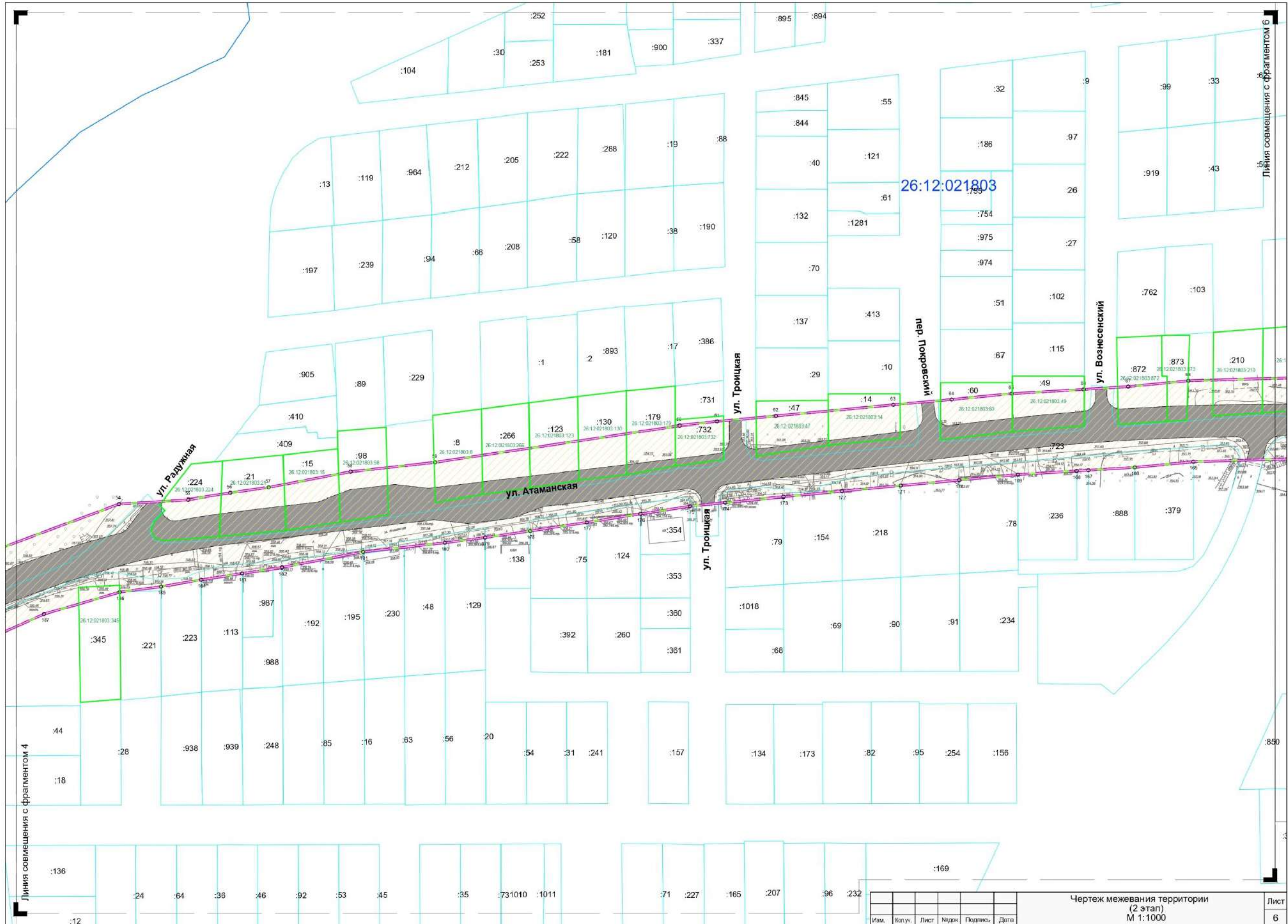
Чертеж межевания территории  
(2 этап)  
М 1:1000



Имя	Кол.уч.	Лист	Масштаб	Подпись	Дата

Чертеж межевания территории  
(2 этап)  
М 1:1000

Лист  
5



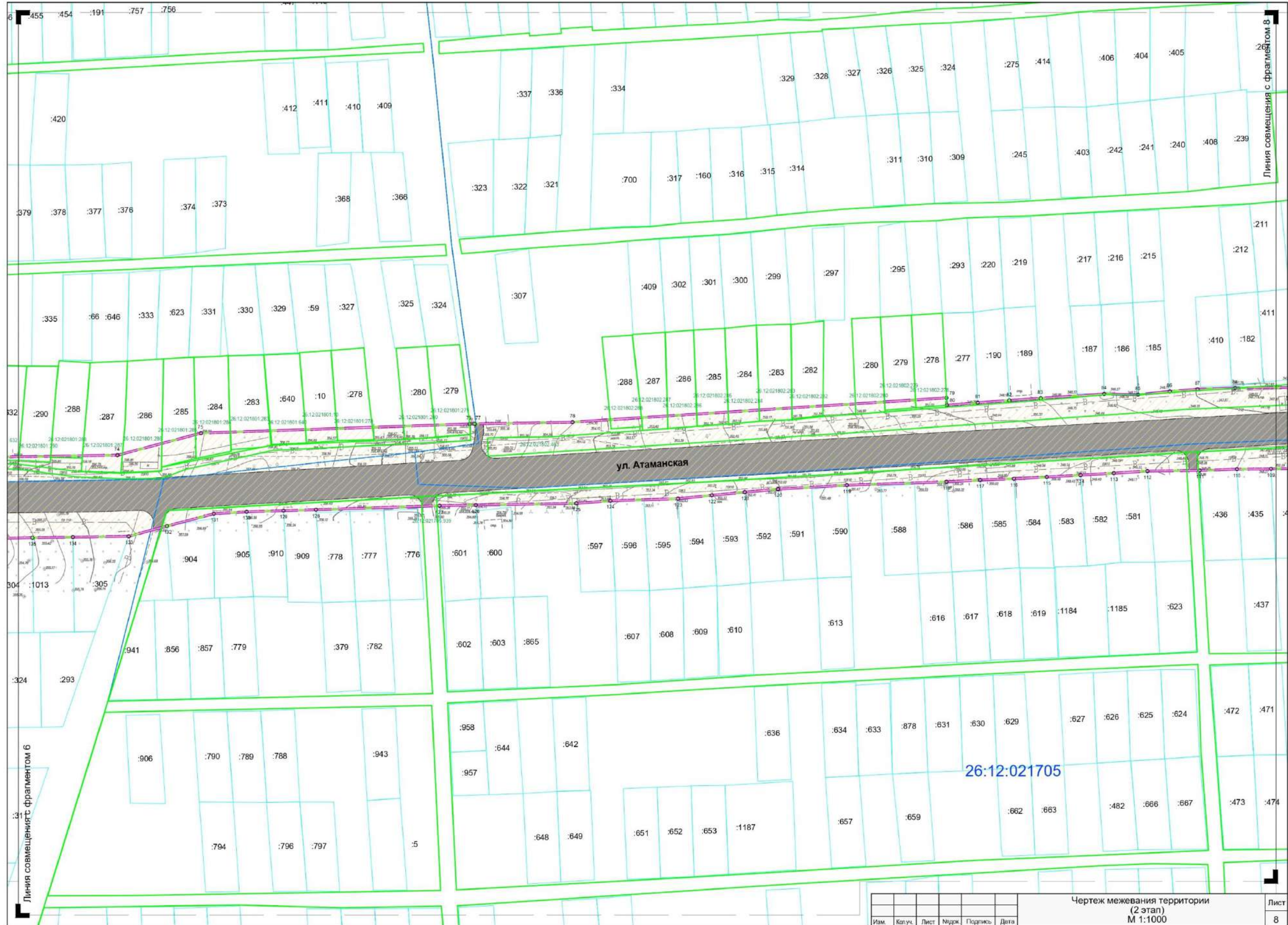
Изм.	Колуч.	Лист	Подж.	Подпись	Дата

Чертёж межевания территории  
(2 этап)  
М 1:1000



Чертеж межевания территории (2 этап) М 1:1000						Лист 7
Изм.	Кол.уч.	Лист	Издок.	Подпись	Дата	

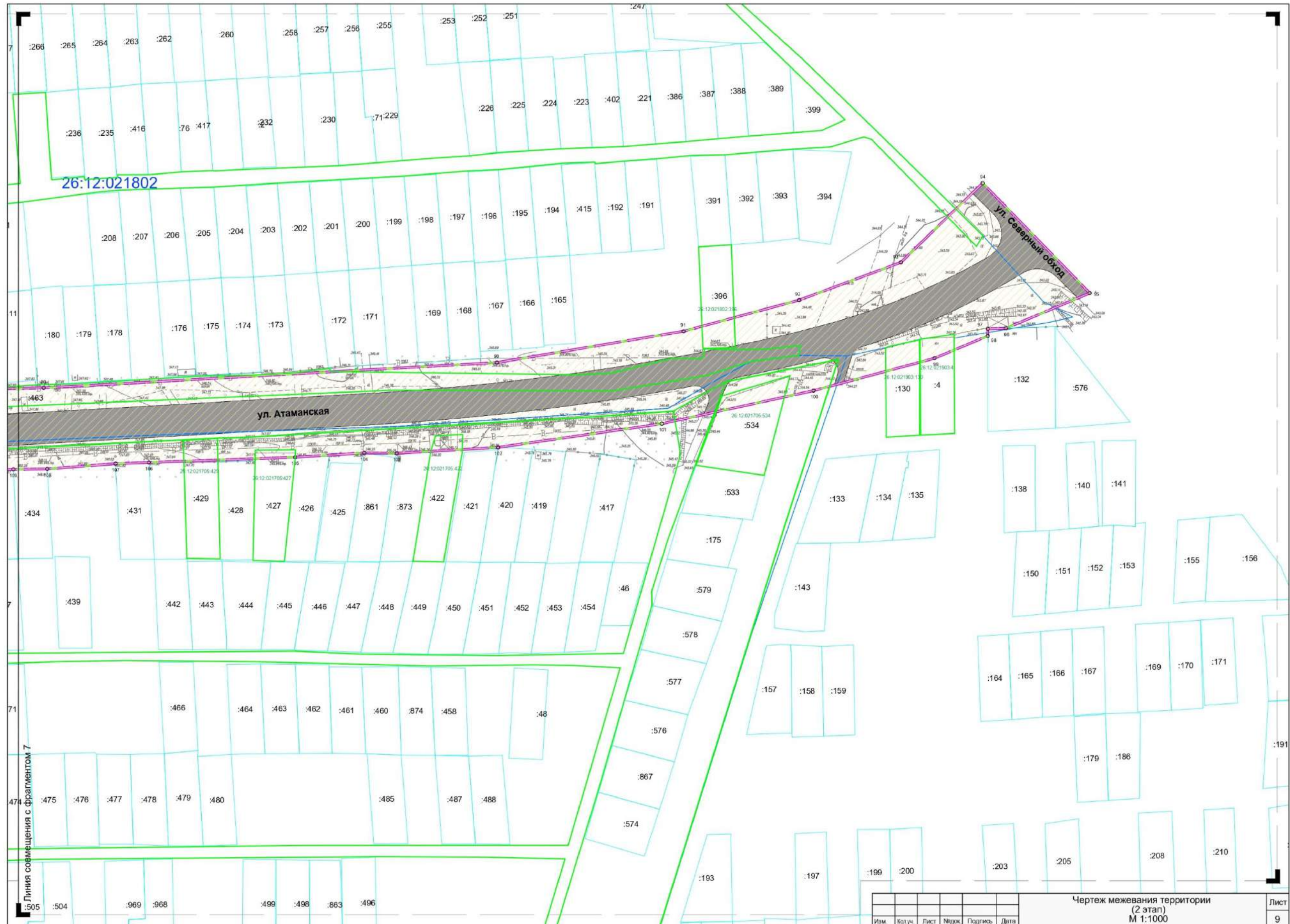




Изм.	Колуч.	Лист	Ниж.	Подпись	Дата

Чертеж межевания территории  
(2 этап)  
М 1:1000

Лист  
8



Линия смещения с фрагментом 7

					Чертеж межевания территории (2 этап) М 1:1000	Лист 9
Изм.	Кол.уч.	Лист	№рек.	Подпись	Дата	